

# DOCUMENT ÚNIC DE PROTECCIÓ CIVIL MUNICIPAL DE VINAIXA

VERSIÓ PÚBLICA

Novembre 2020

**Promotor:**



**Ajuntament de  
Vinaixa**

**Redactor:**



## ÍNDEX

<b>1.</b>	<b>DOCUMENT 1. GENERALITATS I ORGANITZACIÓ MUNICIPAL.....</b>	<b>3</b>
1.1	INTRODUCCIÓ, NORMATIVA I DISPOSICIONS LEGALS.....	3
1.2	DADES GENERALS DEL MUNICIPI .....	4
1.2.1	<i>IDENTIFICACIÓ DEL MUNICIPI.....</i>	<i>4</i>
1.2.2	<i>SITUACIÓ GEOGRÀFICA.....</i>	<i>4</i>
1.2.3	<i>DADES DE POBLACIÓ .....</i>	<i>5</i>
1.2.4	<i>INFRAESTRUCTURES I VIES DE COMUNICACIÓ .....</i>	<i>6</i>
1.2.5	<i>SERVEIS BÀSICS .....</i>	<i>12</i>
1.2.6	<i>CLIMATOLOGIA.....</i>	<i>13</i>
1.2.7	<i>OROGRAFIA I HIDROLOGIA .....</i>	<i>14</i>
1.3	ORGANITZACIÓ MUNICIPAL DE PROTECCIÓ CIVIL .....	15
1.3.1	<i>ESTRUCTURA, FUNCIONS I RESPONSABILITATS .....</i>	<i>15</i>
1.3.2	<i>CENTRES DE COORDINACIÓ .....</i>	<i>2</i>
1.4	PROGRAMA I PROCEDIMENT D'IMPLANTACIÓ, SIMULACRES, MANTENIMENT, REVISIÓ I ACTUALITZACIÓ.....	4
1.4.1	<i>PROGRAMA DE LA IMPLANTACIÓ DEL PLA.....</i>	<i>4</i>
1.4.2	<i>MANTENIMENT DEL PLA.....</i>	<i>5</i>
1.4.3	<i>PROGRAMA D'EXERCICIS I SIMULACRES.....</i>	<i>5</i>
1.5	BASES PER AL PLA DE RECUPERACIÓ PREVIST A L'ARTICLE 31 DE LA LLEI 4/1997 .....	7
<b>2.</b>	<b>DOCUMENT 2. ANÀLISI DEL RISC .....</b>	<b>9</b>
2.1	RISC TERRITORIAL.....	9
2.1.1	<i>PERILL PER EMERGENCIES ASSOCIADES A MALALTIES TRANSMISSIBLES EMERGENTS .....</i>	<i>11</i>
2.1.2	<i>PERILL PER ONADES DE CALOR I FRED.....</i>	<i>11</i>
2.1.3	<i>PERILL PER TALL DE SUBMINISTRAMENTS BÀSICS.....</i>	<i>11</i>
2.1.4	<i>PERILL EN EL TRANSPORT DE VIATGERS PER FERROCARRIL .....</i>	<i>12</i>
2.1.5	<i>PERILL PER ACTES DE PÚBLICA CONCURRÈNCIA.....</i>	<i>12</i>
2.2	RISCOS ESPECIALS.....	13
2.2.1	<i>PERILL D'INCENDI FORESTAL. INFOCAT .....</i>	<i>14</i>
2.2.2	<i>PERILL D'INUNDACIONS. INUNCAT.....</i>	<i>21</i>
2.2.3	<i>PERILL DE NEVADES. NEUCAT.....</i>	<i>24</i>
2.2.4	<i>PERILL D'ACCIDENTS EN EL TRANSPORT DE MERCADERIES PERILLOSES (TRANSCAT).....</i>	<i>26</i>
2.2.5	<i>PERILL PER SISMES. SISMICAT.....</i>	<i>28</i>
2.2.6	<i>PERILL PER VENTADES. VENTCAT .....</i>	<i>29</i>
2.3	RISCOS ESPECÍFICS.....	30
<b>3.</b>	<b>DOCUMENT 3. VULNERABILITAT MUNICIPAL .....</b>	<b>31</b>
3.1	ÀREES O SECTORS D'AFECTACIÓ .....	31
3.1.1	<i>RISC TERRITORIAL .....</i>	<i>31</i>
3.1.2	<i>RISCOS ESPECIALS .....</i>	<i>33</i>
3.1.3	<i>RISC ESPECÍFC .....</i>	<i>35</i>
3.2	ELEMENTS VULNERABLES .....	36
3.2.1	<i>RISC TERRITORIAL .....</i>	<i>36</i>
3.2.2	<i>RISCOS ESPECIALS .....</i>	<i>42</i>
<b>4.</b>	<b>DOCUMENT 4. PROCEDIMENTS OPERATIUS PER RISC.....</b>	<b>52</b>
4.1	PROCEDIMENT OPERATIU.....	52
4.1.1	<i>CRITERIS D'ACTIVACIÓ. NIVELLS. ....</i>	<i>52</i>
4.1.2	<i>TASQUES PREVENTIVES I OPERATIVES ASSOCIADES A CADASCUN DELS NIVELLS .....</i>	<i>53</i>

4.1.3	AVISOS: ORGANITZACIÓ, SISTEMES I RECORREGUTS D'AVÍS.....	69
4.1.4	PROCEDIMENTS DE RELACIÓ I D'INTEGRACIÓ AMB ELS PLANS D'ÀMBIT SUPERIOR .....	71
4.2	MESURES DE PROTECCIÓ A LA POBLACIÓ .....	72
4.2.1	EXECUCIÓ DE L'EVACUACIÓ .....	72
4.2.2	ZONES D'ALLUNYAMENT .....	74
4.2.3	CONTROL D'ACCESSOS.....	74
4.2.3	PAUTES DE CONFINAMENT .....	76
4.3	CENTRES D'ACOLLIDA. TIPOLOGIA. ....	77
<b>5.</b>	<b>DOCUMENT 5. FITXES D'ACTUACIÓ .....</b>	<b>79</b>
<b>6.</b>	<b>DOCUMENT 6. DIRECTORI TELEFÒNIC I CATÀLEG DE MITJANS I RECURSOS .....</b>	<b>90</b>
6.1	DIRECTORI TELEFÒNIC .....	90
6.1.1	ORGANIGRAMA MUNICIPAL DE L'EMERGÈNCIA .....	90
6.1.2	CENTRES DE COORDINACIÓ I SERVEIS D'EMERGÈNCIA .....	92
6.1.3	ELEMENTS VULNERABLES.....	93
6.1.4	CENTRES D'ACOLLIDA .....	109
6.1.5	MITJANS DE COMUNICACIÓ .....	109
6.1.6	MUNICIPIS VEÏNS .....	109
6.2	CATÀLEG DE MITJANS I RECURSOS.....	111
6.2.1	MITJANS I RECURSOS DE L'AJUNTAMENT .....	111
6.2.2	VEHICLES MUNICIPALS.....	111
6.2.3	XARXA PUNTS D'AIGUA MUNICIPALS .....	111
6.2.4	ASSOCIACIONS I GRUPS VOLUNTARIS LOCALS.....	111
6.2.5	PARTICULARS.....	111
6.2.6	SERVEIS BÀSICS.....	112
6.2.7	SERVEIS SANITARIS .....	112
6.3	CRITERIS D'ACTIVACIÓ CONCRETS PER RISCOS ESPECIALS.....	113
<b>7.</b>	<b>DOCUMENT 7. CARTOGRAFIA BÀSICA I ESPECÍFICA (PER A CADA RISC) .....</b>	<b>124</b>
<b>8.</b>	<b>ANNEXOS .....</b>	<b>130</b>
8.1	ANNEX I. MODELS DE DECLARACIÓ D'ACTIVACIÓ I ALTRES COMUNICATS I DISPOSICIONS .....	130
8.2	ANNEX II. CONSELLS D'AUTOPROTECCIÓ PEL RISC .....	134
8.3	ANNEX III. ACTUACIÓ EN CAS D'EMERGÈNCIES ASSOCIADES A MALALTIES TRANSMISSIBLES EMERGENTS D'ALT RISC POTENCIAL.....	140

# 1. DOCUMENT 1. GENERALITATS I ORGANITZACIÓ MUNICIPAL

## 1.1 INTRODUCCIÓ, NORMATIVA I DISPOSICIONS LEGALS

El Document Únic de Protecció Civil Municipal és el document que estableix el marc orgànic i funcional previst per a un municipi, amb l'objecte de prevenir i controlar els riscos sobre les persones i els béns i donar resposta adequada a les possibles situacions d'emergència del municipi, sota responsabilitat del titular del pla i garantint la integració d'aquestes actuacions amb el sistema autonòmic de protecció civil.

Degut a que Vinaixa és una població afectada per diversos riscos naturals com incendis forestals, així com episodis d'inundacions, neu, vent i sismes; i que també es troba afectada per la seva ubicació i característiques socioeconòmiques a diferents riscos tecnològics com el transport de mercaderies perilloses, d'acord amb la Llei 4/97 de protecció civil de Catalunya, l'Ajuntament resta obligat a elaborar i implantar el Pla de protecció civil municipal, del qual aquest document n'és la base.

D'altra banda, el Document Únic de Protecció Civil Municipal, s'ha realitzat, a banda del Decret 155/2014, de 25 de novembre, pel qual s'aprova el contingut mínim per a l'elaboració i homologació dels plans de protecció civil municipal i s'estableix el procediment per a la seva tramitació conjunta, d'acord amb les disposicions legals, Plans d'emergència i normativa que es descriu a continuació:

A nivell municipal:

- *Pla d'actuació municipal per incendis forestals homologat per la Comissió General de Protecció Civil de Catalunya en data 17 d'octubre de 2006.*

A nivell autonòmic:

- *Decret 161/1995, de 16 de maig, pel qual s'aprova el Pla de protecció civil de Catalunya (PROCICAT).*
- *Acord GOV/40/2020, de 3 de març, pel qual s'aprova la revisió del Pla de protecció civil de Catalunya (PROCICAT) per emergències associades a malalties transmissibles emergents amb potencial alt risc.*
- *Acord GOV/141/2014, de 21 d'octubre, pel qual s'aprova la revisió del Pla especial d'emergències per incendis forestals de Catalunya (INFOCAT).*
- *Acord GOV/14/2015, de 10 de febrer, pel qual s'aprova la revisió del Pla especial d'emergències per inundacions de Catalunya (INUNCAT).*
- *Acord GOV/132/2014, de 30 de setembre, pel qual s'aprova la revisió del Pla especial d'emergències per accidents en el transport de mercaderies perilloses per carretera i ferrocarril a Catalunya (TRANSCAT).*
- *Acord GOV/126/2014, de 23 de setembre, pel qual s'aprova la revisió del Pla especial d'emergències per nevades a Catalunya (NEUCAT).*
- *Acord GOV/138/2014, de 14 d'octubre, pel qual s'aprova la revisió del Pla especial d'emergències sísmiques a Catalunya (SISMICAT).*

## 1.2 DADES GENERALS DEL MUNICIPI

### 1.2.1 IDENTIFICACIÓ DEL MUNICIPI

<b>NOM MUNICIPI</b>	Vinaixa
<b>COMARCA</b>	Garrigues
<b>PROVÍNCIA</b>	Lleida

	<b>NUCLI URBÀ DE VINAIXA</b>	<b>DISSEMINAT DE VINAIXA</b>	<b>TOTAL</b>
<b>SUPERFÍCIE TOTAL</b>	0,27 km <sup>2</sup>	37,33 km <sup>2</sup> *	37,60 km <sup>2</sup>
<b>POBLACIÓ**</b>	442	28	470
<b>DENSITAT POBLACIÓ</b>	1.637,04 hab./km <sup>2</sup>	0,75 hab./km <sup>2</sup>	12,50 hab./km <sup>2</sup>

\*Dades de superfície extretes a partir de les dades de superfície total respecte a la superfície del nucli urbà de Vinaixa, en base a la Cartografia de l'ICGC (Institut Cartogràfic i Geològic de Catalunya).

\*\* Dades de població d'acord amb l'informe IDESCAT 2019.

### 1.2.2 SITUACIÓ GEOGRÀFICA

	<b>TELÈFON AJUNTAMENT</b>	<b>TELÈFON POLICIA LOCAL</b>	<b>UBICACIÓ</b>
<b>ELS OMELLONS</b>	973 15 60 31	<i>No en disposa</i>	Nord
<b>L'ESPLUGA CALBA</b>	973 15 60 05	<i>No en disposa</i>	Nord
<b>FULLEDA</b>	973 15 62 01	<i>No en disposa</i>	Nord-Est
<b>TARRÉS</b>	973 17 56 20	<i>No en disposa</i>	Est
<b>VIMBODÍ I POBLET</b>	977 87 80 24	<i>No en disposa</i>	Sud-Est
<b>VALLCLARA</b>	977 86 92 12	<i>No en disposa</i>	Sud
<b>EL VILOSELL</b>	973 17 52 21	<i>No en disposa</i>	Sud-Oest
<b>L'ALBI</b>	973 17 50 04	<i>No en disposa</i>	Oest
<b>LES BORGES BLANQUES</b>	973 14 28 50	973 14 28 54	Nord-Oest

	TELÈFON AJUNTAMENT	TELÈFON POLICIA LOCAL	UBICACIÓ
LA FLORESTA	973 14 10 94	No en disposa	Nord

	SUPERFÍCIE
SUPERFÍCIE TOTAL	37,60 km <sup>2</sup>
SUPERFÍCIE URBANA	0,93 km <sup>2</sup>
SUPERFÍCIE FORESTAL	16,82 km <sup>2</sup>
SUPERFÍCIE AGRÍCOLA	19,85 km <sup>2</sup>

\*Superfícies obtingudes a partir dels percentatges d'usos del sòl de l'Inventari Ecològic Forestal de Catalunya (CREAF). Informació de la coberta de sòl a la Regió Forestal VIII de la Comarca de Les Garrigues.

### 1.2.3 DADES DE POBLACIÓ

DADES DE POBLACIÓ	
POBLACIÓ TOTAL	470 habitants
POBLACIÓ ESTACIONAL MITJANA (Turística)	737*

\* Per al càlcul de la població estacional s'utilitzen com a dades de referència les dades de places turístiques (0) així com habitatges secundaris (89) d'acord amb les dades de l'IDECAT per a l'any 2018 i 2011 respectivament. D'aquesta forma, la població estacional es calcula:

- Un total de 89 habitatges secundaris, amb un càlcul de 3 persones per habitatge, implica un total de 267 habitants (població estacional).

**1.2.4 INFRASTRUCTURES I VIES DE COMUNICACIÓ**

<b>INFRASTRUCTURES I VIES DE COMUNICACIÓ</b>			
<b>VIA</b>	<b>TITULARITAT</b>	<b>PUNTS QUILOMÈTRICS (FRONTERERS)</b>	<b>PONTS I TÚNELS</b>
<b>AP-2</b>	Estat Espanyol	PK 175 – PK 178,5	Pont sobre el Camí de Comansegarra E(X): 332.234,6 N(Y): 4.586.824,0 Pont sobre el Camí dels Partdamunts E(X): 330.772,6 N(Y): 4.587.215,5 Pas elevat AP-2 sobre Regional Barcelona-Lleida E(X): 330.594,1 N(Y): 4.587.211,0 Pas elevat AVE sobre AP-2 E(X): 330.507,1 N(Y): 4.587.186,0 Pont sobre camí sense nom E(X): 330.050,9 N(Y): 4.587.274,5
<b>N-240</b>	Estat Espanyol	PK 51 – PK 60	Pont N-240 sobre via ferrocarril Regional Barcelona-Lleida E(X): 330.861,8 N(Y): 4.588.613,5 Pont N-240 sobre el Camí de Trilla E(X): 331.087,6 N(Y): 4.588.482,9
<b>N-240a</b>	Estat Espanyol	Dins del nucli urbà del municipi. (PK 0-PK 2).	Pontó via de ferrocarril sobre N-240a E(X): 330.660,3 N(Y): 4.588.372,0 Pontó N-240a sobre el Camí de Trilla E(X): 330.862,5 N(Y): 4.588.248,0
<b>LP-7013</b>	Generalitat de Catalunya	PK0 – PK1	-
<b>LP-7013a</b>	Generalitat de Catalunya	PK0 – PK1,8	-

INFRAESTRUCTURES I VIES DE COMUNICACIÓ			
NOM CAMÍ	PRIMARI <sup>1</sup> (>5 m)	SECUNDARI (entre 3 i 5 m)/ TERCIARI	ASFALTAT (SI / NO)
C001. Camí d'Ulldebou	-	X	NO
C002. Camí de les Sivines	-	X	NO
C003. Camí de les Navarre	-	X	<i>Sense informació</i>
C004. Camí de les Carreteres	-	X	NO
C005. Camí de les carreteres (Ramals)	-	X	NO
C006. Camí dels Bertrams	-	X	NO
C007. Camí sense nom	-	X	<i>Sense informació</i>
C008. Camí sense nom	-	X	<i>Sense informació</i>
C009. Camí sense nom	-	X	<i>Sense informació</i>
C010. Camí de Tarrers	-	X	NO
C011. Camí dels Carros	-	X	NO
C012. Camí de la Coma Vives	-	X	<i>Sense informació</i>
C013. Camí sense nom	-	X	<i>Sense informació</i>
C014. Camí de la Coma d'en Segarra	-	X	NO
C015. Camí de la Coma d'en Farre	-	X	<i>Sense informació</i>
C016. Camí Trilla	-	X	<i>Sense informació</i>
C017. Camí de Les Obagues	-	X	<i>Sense informació</i>
C018. Camí de la Coma d'en	-	X	NO

---

<sup>1</sup> Segons el Pla INFOCAT:

Camins primaris: camins que tenen una amplada mínima de 5 m i que permeten el pas creuat de vehicles de tipus bomba rural pesada(BRP).

Camins secundaris: camins i pistes forestals entre 3 i 5 m d'amplada amb sobre-amples disposats cada 100-150 m que permeten el pas creuat de vehicles de tipus bomba rural pesada(BRP).

Camins terciaris: camins i pistes forestals que no permeten el pas creuat de camions tipus BRP i que tampoc no disposen de sobre-amples cada 100-150 metres.



INFRAESTRUCTURES I VIES DE COMUNICACIÓ			
NOM CAMÍ	PRIMARI <sup>1</sup> (>5 m)	SECUNDARI (entre 3 i 5 m)/ TERCIARI	ASFALTAT (SI / NO)
Segarra			
C019. Camí Prats de Munt	-	X	NO
C020. Camí sense nom	-	X	NO
C021. Camí sense nom	-	X	NO
C022. Camí sense nom	-	X	<i>Sense informació</i>
C023. Camí sense nom	-	X	NO
C024. Camí de les Obagues (Ramal)	-	X	<i>Sense informació</i>
C025. Camí vell de l'Albi	-	X	NO
C026. Camí Vell de Lleida	-	X	<i>Sense informació</i>
C027. Camí sense nom	-	X	<i>Sense informació</i>
C028. Camí sense nom	-	X	<i>Sense informació</i>
C029. Camí de Sant Bonifaci	-	X	NO
C030. Camí Sant Bonifaci (Ramal 1)	-	X	<i>Sense informació</i>
C031. Camí Sant Bonifaci (Ramal 2)	-	X	<i>Sense informació</i>
C032. Camí Sant Bonifaci (Ramal 3)	-	X	<i>Sense informació</i>
C033. Camí de les Rases	-	X	<i>Sense informació</i>
C034. Camí de Barrils	-	X	NO
C035. Camí de les Teixeres	-	X	NO
C036. Camí sense nom	-	X	<i>Sense informació</i>
C037. Camí sense nom	-	X	<i>Sense informació</i>
C038. Camí sense nom	-	X	<i>Sense informació</i>
C039. Camí sense nom	-	X	<i>Sense informació</i>
C040. Camí sense nom	-	X	<i>Sense informació</i>
C041. Camí sense nom	-	X	<i>Sense informació</i>
C042. Camí sense nom	-	X	<i>Sense informació</i>
C043. Camí de Vinaixa a l'Espluga Calba (1er tram)	-	X	NO

<b>INFRAESTRUCTURES I VIES DE COMUNICACIÓ</b>			
<b>NOM CAMÍ</b>	<b>PRIMARI<sup>1</sup> (&gt;5 m)</b>	<b>SECUNDARI (entre 3 i 5 m)/ TERCIARI</b>	<b>ASFALTAT (SI / NO)</b>
C044. Camí de Vinaixa a l'Espluga Calba (2on tram)	-	X	NO
C045. Camí sense nom	-	X	<i>Sense informació</i>
C046. Camí sense nom	-	X	<i>Sense informació</i>
C047. Camí sense nom	-	X	<i>Sense informació</i>
C048. Camí sense nom	-	X	<i>Sense informació</i>
C049. Camí sense nom	-	X	<i>Sense informació</i>
C050. Camí sense nom	-	X	<i>Sense informació</i>
C051. Camí sense nom	-	X	<i>Sense informació</i>
C052. Camí sense nom	-	X	<i>Sense informació</i>
C053. Camí sense nom	-	X	<i>Sense informació</i>
C054. Camí sense nom	-	X	<i>Sense informació</i>
C055. Camí sense nom	-	X	<i>Sense informació</i>
C056. Camí sense nom	-	X	<i>Sense informació</i>
C057. Camí sense nom	-	X	<i>Sense informació</i>
C058. Camí sense nom	-	X	NO
C059. Camí sense nom	-	X	<i>Sense informació</i>
C060. Camí sense nom	-	X	<i>Sense informació</i>
C061. Camí sense nom	-	X	<i>Sense informació</i>
C062. Camí sense nom	-	X	<i>Sense informació</i>
C063. Camí sense nom	-	X	<i>Sense informació</i>
C064. Camí sense nom	-	X	<i>Sense informació</i>
C065. Camí sense nom	-	X	<i>Sense informació</i>
C066. Camí sense nom	-	X	<i>Sense informació</i>
C067. Camí sense nom	-	X	<i>Sense informació</i>
C068. Camí sense nom	-	X	<i>Sense informació</i>
C069. Camí sense nom	-	X	<i>Sense informació</i>
C070. Camí sense nom	-	X	<i>Sense informació</i>
C071. Camí sense nom	-	X	<i>Sense informació</i>

<b>INFRAESTRUCTURES I VIES DE COMUNICACIÓ</b>			
<b>NOM CAMÍ</b>	<b>PRIMARI<sup>1</sup> (&gt;5 m)</b>	<b>SECUNDARI (entre 3 i 5 m)/ TERCIARI</b>	<b>ASFALTAT (SI / NO)</b>
C072. Camí sense nom	-	X	<i>Sense informació</i>
C073. Camí sense nom	-	X	<i>Sense informació</i>
C074. Camí sense nom	-	X	<i>Sense informació</i>
C075. Camí sense nom	-	X	<i>Sense informació</i>
C076. Camí sense nom	-	X	<i>Sense informació</i>
C077. Camí sense nom	-	X	<i>Sense informació</i>
C078. Camí sense nom	-	X	<i>Sense informació</i>
C079. Camí sense nom	-	X	<i>Sense informació</i>
C080. Camí sense nom	-	X	<i>Sense informació</i>
C081. Camí sense nom	-	X	<i>Sense informació</i>
C082. Camí sense nom	-	X	<i>Sense informació</i>
C083. Camí sense nom	-	X	<i>Sense informació</i>
C084. Camí sense nom	-	X	<i>Sense informació</i>
C085. Camí sense nom	-	X	<i>Sense informació</i>
C086. Camí sense nom	-	X	<i>Sense informació</i>
C087. Camí sense nom	-	X	<i>Sense informació</i>
C088. Camí sense nom	-	X	<i>Sense informació</i>
C089. Camí sense nom	-	X	<i>Sense informació</i>
C090. Camí sense nom	-	X	<i>Sense informació</i>
C091. Camí sense nom	-	X	<i>Sense informació</i>
C092. Camí sense nom	-	X	<i>Sense informació</i>
C093. Camí sense nom	-	X	<i>Sense informació</i>
C094. Camí Vell de l'Albi a Vinaixa	-	X	NO
C095. Camí sense nom	-	X	<i>Sense informació</i>
C096. Camí sense nom	-	X	<i>Sense informació</i>
C097. Camí sense nom	-	X	<i>Sense informació</i>
C098. Camí sense nom	-	X	<i>Sense informació</i>
C099. Camí-Ctra. de Vinaixa a l'Espluga	-	X	SI

INFRAESTRUCTURES I VIES DE COMUNICACIÓ			
NOM CAMÍ	PRIMARI <sup>1</sup> (>5 m)	SECUNDARI (entre 3 i 5 m)/ TERCIARI	ASFALTAT (SI / NO)
C100. Camí dels Masos	-	X	NO
C101. Camí de la Cova	-	X	NO
C102. Camí Vell del Vilosell	-	X	NO

Als plànols del document 7 s'inclou el llistat complet de camins cartografiats amb la seva numeració corresponent. D'acord amb la informació facilitada per l'ajuntament, actualment el municipi de Vinaixa disposa d'uns 30 km de camins asfaltats o pavimentats. Així mateix, amb l'objectiu de complementar aquesta informació, s'ha incorporat a la cartografia la xarxa de camins de la base de dades cartogràfiques de l'Institut Cartogràfic i Geològic de Catalunya. Aquests camins han sigut incorporats sense numeració i tipologia per la falta d'informació de l'estat dels mateixos.

INFRAESTRUCTURES I VIES DE COMUNICACIÓ			
LÍNIA DE FERROCARRIL	CARACTERÍSTIQUES	ESTACIONS	PONTS I TÚNELS (PUNT QUILOMÈTRIC)
<b>ADIF200 – FFCC regional de Barcelona a Lleida R13/R14</b>	Via Única en Ibèric Electrificat a 3kV	Estació de Vinaixa: E(X): 330.398,4 N(Y): 4.587.939,3	Pont N-240 sobre via ferrocarril. E(X): 330.861,8 N(Y): 4.588.613,5 Pas elevat AP-2 sobre ferrocarril. E(X): 330.594,1 N(Y): 4.587.211,0 Pas elevat línia AVE sobre línia ferrocarril regional. E(X): 330.842,8 N(Y): 4.587.054,0 Pontó sobre via de ferrocarril. E(X): 331.103,2 N(Y): 4.586.893,8 Túnel de Tarrés al sud-est municipal, amb 851m de longitud.
<b>ADIF050 (Renfe AVE i Llarga Distància) – Tren d'alta velocitat</b>	(LAV) En servei de doble via, ample UIC amb ERTMS o LZ i electrificació a 25kV AC	-	Pas elevat AVE sobre AP-2. E(X): 330.507,1 N(Y): 4.587.186,0 Pont LP-7013 sobre via ferrocarril AVE. E(X): 329.321,6 N(Y): 4.587.851,8 Pont sobre camí sense nom.

INFRAESTRUCTURES I VIES DE COMUNICACIÓ			
LÍNIA DE FERROCARRIL	CARACTERÍSTIQUES	ESTACIONS	PONTS I TÚNELS (PUNT QUILOMÈTRIC)
			E(X): 330.103,9 N(Y): 4.587.385,5 Pas elevat línia AVE sobre línia ferrocarril regional. E(X): 330.842,8 N(Y): 4.587.054,0 Pont sobre línia AVE E(X): 331.136,7 N(Y): 4.586.948,8 Túnel de 833m de longitud al sud-est municipal.

### 1.2.5 SERVEIS BÀSICS

LÍNIA DE GASIFICACIÓ	COMPANYIA	CARACTERÍSTIQUES DEL TRANSPORT
<i>El municipi de Vinaixa no disposa actualment de xarxa de gas natural</i>		

LÍNIA ELÈCTRICA	TENSIÓ	COMPANYIA	AFECTA LA MASSA FORESTAL? (S/N)
<b>Línia 1.</b> Recorre l'extrem nord del municipi, creuant la via del ferrocarril regional Barcelona-Lleida.	220kV	ENDESA	Sí
<b>Línia 2.</b> Recorre el sud del municipi d'est a oest, creuant la via del ferrocarril regional Barcelona-Lleida.	380kV	ENDESA	Sí
<b>Línia 3.</b> Recorre el sud del municipi paral·lelament a la línia elèctrica anterior.	380kV	ENDESA	Sí
<b>Línia 4.</b> Recorre l'extrem sud del municipi d'est a oest.	380kV	ENDESA	Sí

TORRE DE TELECOMUNICACIONS	COMPANYIA	COORDENADES UTM		CARACTERÍSTIQUES
		X	Y	
<b>TLC01</b>	Movistar	331.082,3	4.587.873,5	Polígon 3, Parcel·la 83

COMPANYIA AIGUA POTABLE	DADES DE CONTACTE
Titularitat municipal	Ajuntament de Vinaixa Pl. Arbres, 2, Vinaixa 973 17 57 22

### 1.2.6 CLIMATOLOGIA

Dades extretes del servei Meteorològic de Catalunya de l'Estació Meteorològica amb dades més propera al municipi: L'Espluga de Francolí

VALORS NORMALS MITJOS DE TEMPERATURES DELS DARRERS ANYS*												
MES	GEN	FEB	MARÇ	ABR	MAIG	JUNY	JUL	AGO	SET	OCT	NOV	DES
T°C	4,7	7,3	10,3	11,7	14,7	20,6	24,3	23,6	19,6	15,5	8,9	8,1

\*Dades extretes del servei Meteorològic de Catalunya per a l'any 2019 a l'estació de L'Espluga de Francolí.

VALORS NORMALS MITJOS DE PRECIPITACIONS DELS DARRERS ANYS*												
MES	GEN	FEB	MARÇ	ABR	MAIG	JUNY	JUL	AGO	SET	OCT	NOV	DES
L/M <sup>2</sup>	12,2	4,5	2,7	44,1	38,3	4,6	33,1	23,0	25,2	174,4	23,9	57,2

\*Dades extretes del servei Meteorològic de Catalunya per a l'any 2019 a l'estació de L'Espluga de Francolí.

VENTS DOMINANTS*	
<b>VENTS DOMINANTS</b>	
<b>MESOS CÀLIDS</b>	Juliol i agost
<b>MESOS FREDS</b>	Gener, febrer i desembre
<b>MESOS PLUJOSOS</b>	Octubre

\*Dades extretes del servei Meteorològic de Catalunya per a l'any 2019 a l'estació de L'Espluga de Francolí.

	UBICACIÓ	COORDENADES UTM		ALTITUD	ENLLAÇ WEB
		X	Y		
ESTACIÓ 1	Borges Blanques	320.993,8	4.597.620,5	283 m	<a href="https://www.meteo.cat/observacions/xema/dades?codi=YD">https://www.meteo.cat/observacions/xema/dades?codi=YD</a>
ESTACIÓ 2	L'Espluga de Francolí	340.964,7	4.583.940,3	446 m	<a href="https://www.meteo.cat/observacions/xema/dades?codi=CW">https://www.meteo.cat/observacions/xema/dades?codi=CW</a>

### 1.2.7 OROGRAFIA I HIDROLOGIA

DESCRIPCIÓ	
ALTITUD MÀXIMA	630m
ALTITUD MÀXIMA AMB POBLACIÓ / INFRAESTRUCTURES	490m
ALTITUD MÍNIMA	380m
ALTITUD MÍNIMA AMB POBLACIÓ / INFRAESTRUCTURES	450m
ALTITUD DEL NUCLI URBÀ	480m
RIUS	Riu Fondo Major
TORRENTS A DESTACAR	Torrent Fondo de Barrils
CANALS	Canal Segarra-Garrigues
EMBASSAMENTS	Bassa Nova Bassa a lo pla el Fort Pantà de l'Armando Pantà de Vinaixa

### 1.3 ORGANITZACIÓ MUNICIPAL DE PROTECCIÓ CIVIL

#### 1.3.1 ESTRUCTURA, FUNCIONS I RESPONSABILITATS

L'organització municipal de protecció civil és el conjunt de persones encarregades de dur a terme la protecció civil del municipi, amb l'objectiu de fer front a les emergències que puguin sorgir dins del municipi per tal de salvar vides, protegir béns i el medi ambient.

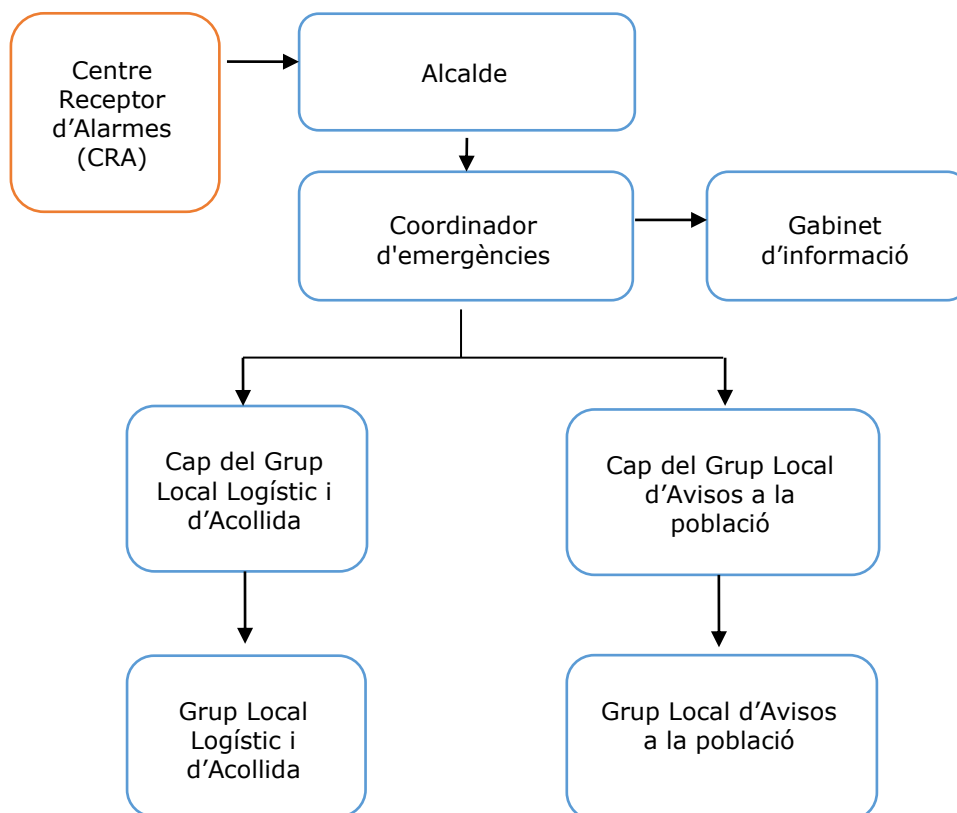
L'estructura de l'organització municipal de protecció civil té com a punt més elevat de responsabilitat a l'alcalde, que és l'autoritat de protecció civil d'àmbit municipal i, com a base de l'organització, es troben els diferents grups d'actuació encarregats de dur a terme les accions per tal d'aplicar correctament el Pla de Protecció Civil Municipal.

En aquest apartat es tracta doncs, de donar a conèixer les diferents figures dins de l'organització municipal de protecció civil tot explicant les seves funcions i responsabilitats.

#### **Comissió municipal de protecció civil**

*No es constitueix degut a la capacitat tècnica i organitzativa del municipi.*

#### **Organigrama municipal de protecció civil:**





**Cal tenir en compte en el present document que el municipi:**

- *El municipi no disposa d'ADF. Per tant, no es disposa de grup local d'intervenció. Aquestes funcions seran assumides pel Cos de Bombers de la Generalitat de Catalunya.*
- *No es disposa de grup local sanitari degut a la capacitat tècnica i organitzativa del municipi. Aquestes funcions seran assumides pel Servei d'Emergències Mèdiques de la Generalitat de Catalunya.*
- *No es disposa de grup d'ordre al no disposar de policia municipal. Aquestes funcions seran assumides pel Cos de Mossos d'Esquadra de la Generalitat de Catalunya.*

**Centre Receptor d'Alarmes (CRA)**

És el centre on es reben i des d'on es notifiquen els avisos d'emergència. **En aquest cas la figura recau sobre:**

- **Oficina d'Atenció Ciutadana** en horari laboral.
- **Alcalde** com a responsable de l'emergència, mitjançant el seu telèfon mòbil 24h.

**Alcalde (Director del Pla)**

L'alcalde del municipi és l'autoritat de protecció civil d'àmbit municipal, i per tant el director del Pla municipal de protecció civil o responsable municipal de l'emergència. Pot delegar les funcions de direcció del Pla al/a la tinent/a d'alcalde (o a altres regidors/es, si en manquen).

L'alcalde és el responsable màxim de l'elaboració, la implantació i l'execució del Pla de protecció civil municipal.

Funcions:

- Analitzar i valorar la situació.
- Informar-ne al director del Pla Especial de la Generalitat per mitjà del CECAT (Tel. 112) i coordinar-se amb el director del Pla Especial de la Generalitat.
- Declarar la pre-alerta, l'activació i la desactivació del Pla de protecció civil municipal. Informar-ne al director del Pla Especial de la Generalitat per mitjà del CECAT (Tel. 112).
- Constituir i exercir la direcció del CECOPAL.
- Informar i coordinar-se amb el director del Pla Especial de la Generalitat.
- Analitzar i valorar la situació.
- Si fos el cas, donar l'ordre de preparar i prendre totes les mesures preventives necessàries, previstes a nivell municipal, per minimitzar els danys previsibles.
- Donar l'ordre de divulgar els consells d'autoprotecció davant del risc.

- Avaluar i determinar els elements vulnerables, i posar-ho en coneixement del director del Pla Especial de la Generalitat. Si és convenient, haurà de propiciar l'activació dels diversos PAU que ho requereixin.
- Decidir en tot moment, les actuacions més adients per fer front a l'emergència dins del seu marge de responsabilitat i aplicar les mesures de protecció a la població (avisos, acollida i suport), als béns i al medi ambient.
- Assegurar l'execució de la part de les funcions que el municipi assumeixi i vetllar per la correcta execució d'aquestes funcions.
- Ordenar la incorporació als grups d'actuació del Pla Especial de la Generalitat dels mitjans i recursos municipals disponibles per garantir la protecció i la seguretat de la població.
- Decretar, si s'escau, mobilitzacions i expropiació temporal.
- Assegurar el manteniment i l'operativitat del Pla de protecció civil municipal.
- D'altres, en funció del risc.

### **Grup Local d'Avisos a la Població**

Les funcions d'avisos són:

- Avisar a la població afectada que estigui en les zones de risc de l'emergència i especialment als elements vulnerables.
- Transmetre la informació de les mesures a adoptar per part de la població.

*El municipi de Vinaixa no disposa de Grup Local d'Ordre al no disposar de policia municipal. Aquestes funcions seran assumides pel Cos de Mossos d'Esquadra de la Generalitat de Catalunya.*

### **Grup Local d'Intervenció**

*Degut a la seva capacitat organitzativa, el municipi de Vinaixa no disposa de Grup Local d'Intervenció i per tant, aquestes funcions seran assumides pel cos de bombers de la Generalitat de Catalunya.*

### **Grup Local Sanitari**

*Degut a la seva capacitat organitzativa, el municipi de Vinaixa no disposa de Grup Local Sanitari i per tant, aquestes funcions seran assumides pel sistema d'emergències mèdiques (SEM) de la Generalitat de Catalunya.*

### **Grup Local Logístic i d'Acollida**

- Proporcionar i gestionar els serveis bàsics municipals.
- Preparar els centres d'acollida i gestionar-los per tal que es pugui acollir a la població.
- Donar allotjament, proveïment d'aliments, control i serveis socials a les persones afectades.
- Subministrar tots els materials o combustibles que es necessitin.
- Rebre el voluntariat ocasional.

### **Coordinador municipal de l'emergència**

Aquesta figura recau sobre el mateix alcalde. És el responsable de comunicar amb els diferents grups d'emergència municipal i de controlar que tot es fa segons el previst.

Les seves funcions són:

- Coordinar l'emergència.
- Comunicar amb tots els grups d'emergència municipal.
- Rebre comunicacions del CRA.
- Controlar la situació i evolució de l'emergència i supervisar les accions dels diferents grups d'emergència.

### **Representant municipal al CECAT**

És el responsable de traslladar-se al CECAT, en cas que aquest ho requereixi, per tal de donar informació a Protecció Civil, d'una forma directa i conjunta, de tot el que pugui ser necessari per a la resolució de l'emergència.

### **Gabinet d'Informació Municipal**

El Gabinet d'Informació Municipal és l'òrgan responsable de donar la informació en el moment de l'emergència.

Les seves funcions són:

- Aplegar informació sobre l'emergència
- Transmetre (o difondre) la informació a la població en general i a les persones directament o indirectament afectades.

ORGANITZACIÓ MUNICIPAL DE PROTECCIÓ CIVIL		
CÀRREC OPERATIU	CÀRREC HABITUAL	NÚMERO DE FITXA D'ACTUACIÓ
Centre Receptor d'Alarmes	<b>Responsable durant horari laboral:</b> Oficina d'Atenció Ciutadana. <b>Responsable 24h:</b> Alcalde	1
Responsable emergència municipal	<b>Responsable:</b> Alcalde <b>Substitut:</b> 1r tinent d'alcalde (Regidor d'Agricultura i Medi Ambient, Noves Tecnologies, Joventut i Esports)	2
Coordinador municipal de l'emergència	<b>Responsable:</b> Alcalde <b>Substitut:</b> 1r tinent d'alcalde (Regidor d'Agricultura i Medi Ambient, Noves Tecnologies, Joventut i Esports)	3
Representant municipal al CECAT	<b>Responsable:</b> Regidora de Cultura i Turisme, Educació i Entitats socials.	4
Cap del Gabinet d'informació	<b>Responsable:</b> Alcalde <b>Substitut:</b> 2on tinent d'alcalde (Regidor d'Obres i Serveis, Noves Tecnologies, Joventut i Esports).	5
Cap del Grup local d'intervenció	<i>No es constitueix</i>	-
Cap del Grup local sanitari	<i>No es constitueix</i>	-
Cap del Grup local logístic i d'acollida	<b>Responsable:</b> 2on tinent d'alcalde (Regidor d'Obres i Serveis, Noves Tecnologies, Joventut i Esports) <b>Substitut:</b> Regidora de Cultura i Turisme, Educació i Entitats socials.	6
Cap del Grup local d'avisos a la població	<b>Responsable:</b> 1r tinent d'alcalde (Regidor d'Agricultura i Medi Ambient, Noves Tecnologies, Joventut i Esports) <b>Substitut:</b> Alcalde	7

### 1.3.2 CENTRES DE COORDINACIÓ

#### » CENTRES DE RECEPCIÓ D'ALARMES (CRA)

CRA	
<b>Lloc</b>	<b>Ajuntament de Vinaixa</b> Oficina d'Atenció Ciutadana (horari laboral) <b>Alcalde (24h)</b>
<b>Adreça</b>	Plaça dels Arbres, 2 25440, Vinaixa
<b>Telèfon</b>	<b>Oficina Atenció Ciutadana</b> (horari laboral): 973 175 722 <b>Alcalde (24h): Confidencial</b>
<b>Correu electrònic</b>	<a href="mailto:ajuntament@vinaixa.cat">ajuntament@vinaixa.cat</a>
<b>Altres comunicacions</b>	EMISSORES RESCAT: <i>Confidencial</i> Web municipal Facebook Twitter: @ajVinaixa Ebando
<b>Protocols, fitxes d'actuació, etc.</b>	Document 6: Directori telefònic Document 7: Cartografia

El CRA és un centre que ha d'estar operatiu 24 hores al dia, 365 dies a l'any. En cas que no sigui possible, aquestes funcions seran dutes a terme per l'alcalde o persona en qui delegui.

#### **Funcions**

- Notificar qualsevol alarma al **112** i al **CECAT (Tel. 112)**.
- Rebre la notificació de l'alarma i trametre-la.
- Valorar, segons el protocols establerts, la importància de l'alarma.
- Posar en marxa el avisos d'activació del Pla de protecció civil municipal.
- Informar-se, en els primers moments, de la marxa de l'emergència.
- Establir contacte amb el coordinador municipal de l'emergència o l'alcalde.

» **CENTRES DE COORDINACIÓ OPERATIVA LOCAL (CECOPAL)**

<b>CECOPAL</b>	
<b>Lloc</b>	Sala de Plens de l'ajuntament <b>Ajuntament de Vinaixa</b>
<b>Adreça</b>	Plaça dels Arbres, 2 25440, Vinaixa
<b>Telèfon</b>	973 175 722
<b>Correu electrònic</b>	<a href="mailto:ajuntament@vinaixa.cat">ajuntament@vinaixa.cat</a>
<b>Recursos i altres comunicacions</b>	Emissores Rescat Web municipal Facebook Twitter: @ajVinaixa Ebando

**Funcions**

- És el centre de coordinació municipal, que realitza les accions determinades pel director del Pla. Des d'aquí es dirigeix i es coordinen les actuacions dels diversos serveis relacionats amb el Pla.
- Mantenir contacte directe i continu amb el **Centre de Coordinació Operativa de Catalunya (CECAT, Tel. 112)**.
- Notificar als grups operatius i al **CECAT** l'activació i la desactivació del Pla de protecció civil municipal.
- Facilitar, si s'escau, la informació a la població del municipi, amb els mitjans oportuns, segons les circumstàncies del risc i l'evolució de la situació de l'emergència.
- Mobilitzar i assegurar la transmissió de la informació i les ordres als grups operatius municipals decidides per la direcció del Pla, així com activar els mitjans i recursos municipals necessaris.
- Canalitzar l'ordre de l'autoritat de protecció civil municipal de prestació de serveis personals i la requisita, la intervenció o l'ocupació temporal i transitòria dels béns necessaris per afrontar les situacions d'emergència.
- Donar suport als mitjans d'emergències, de seguretat i als serveis especialitzats aliens que intervinguin en el municipi sota l'estructura del Pla activat.

## 1.4 PROGRAMA I PROCEDIMENT D'IMPLANTACIÓ, SIMULACRES, MANTENIMENT, REVISIÓ I ACTUALITZACIÓ

### 1.4.1 PROGRAMA DE LA IMPLANTACIÓ DEL PLA

A continuació es realitza una proposta d'implantació del Pla. Recordar que l'Alcalde serà el responsable de que aquesta implantació es porti a terme.

IMPLANTACIÓ DEL PLA			
DATA	TIPUS	RISC/OS	ADREÇAT A
Periòdic anual: 1r trimestre	Reunió de coordinació i simulacre de despatx: Repàs del manual d'actuació	Tots els riscos	Organigrama municipal d'emergència
Periòdic anual: 2n trimestre	Sessió periòdica el segon trimestre de cada any. Sessions obertes a la població.	INFOCAT i TRANSCAT	Població en àrees vulnerables
Periòdic anual: 3r trimestre	Sessió periòdica el tercer trimestre de cada any. Sessions obertes a la població. Enviament massiu d'informació.	INUNCAT i VENTCAT	Població en àrees vulnerables
Periòdic anual: 4t trimestre	Sessió periòdica el quart trimestre de cada any.	NEUCAT i SISMICAT	Població en àrees vulnerables

Es plantegen quatre sessions de formació i informació anuals. Per una banda, durant el primer trimestre de l'any es les sessions formatives als membres de l'organigrama municipal d'emergència. D'altra banda, el 2n, 3r i 4t trimestre es realitzaran les sessions informatives a la població segons els riscos d'afectació.

**El municipi haurà de fer un recull de totes les actuacions que realitzi a nivell d'implantació**, aquest recull s'haurà de presentar en la propera revisió del pla detallades en el certificat d'implantació i haurà de descriure:

- Actuacions en l'entorn de la sensibilització a la població
- Xerrades
- Simulacres realitzats

### 1.4.2 MANTENIMENT DEL PLA

Es proposa una sèrie d'actuacions per al manteniment de la vigència del present pla.

- Durant el 1r trimestre de cada any (2021, 2022, 2023, 2024) es realitzarà una actualització de les dades de contacte de tots els elements vulnerables.
- Durant el 1r trimestre de cada any (2021, 2022, 2023, 2024) es reunirà l'organigrama municipal d'emergències i en cas necessari, es revisarà i es notificarà a protecció civil.
- En cas d'emergència, es realitzarà una avaluació de l'actuació de cada un dels membres de l'organigrama per tal de detectar deficiències en les fitxes d'actuació.

MANTENIMENT DEL PLA	
<b>Data d'homologació:</b>	-
<b>Data d'homologació de l'última revisió:</b>	-
<b>Data de l'última actualització:</b>	-
<b>Data de la propera revisió:</b>	-

### 1.4.3 PROGRAMA D'EXERCICIS I SIMULACRES

El programa d'implantació té diversos objectius, entre ells, la realització i avaluació de simulacres que validin el correcte funcionament del Pla de Protecció Civil Municipal.

Així mateix, és necessari programar els simulacres al llarg del temps amb l'objectiu de validar el correcte funcionament del pla durant la seva vigència i fins a la seva revisió i/o actualització.

**Realitzar els simulacres així com informar-ne als òrgans de les administracions competents és obligació de la persona responsable de la implantació del Pla com a responsable de protecció civil municipal.**

Els simulacres han de permetre verificar i comprovar:

- L'eficàcia de l'organització de resposta davant d'una emergència.
- La capacitat del personal adscrit a l'organització de resposta.
- L'entrenament del personal de l'ajuntament per fer front davant situacions d'emergència contemplades en el present pla.
- La suficiència, idoneïtat i disponibilitat dels recursos assignats.
- L'adequació dels procediments d'actuació.



- La validació del correcte funcionament del procediment de comunicació d'emergències.

La realització de simulacres té per objecte l'activació total o parcial de les accions contingudes en el document 4 de procediments operatius per risc.

De la mateixa manera, i tenint en compte que la DGPC de la Generalitat de Catalunya convoca els corresponents simulacres dels plans especials, quan un d'aquests simulacres afecti al municipi es podrà substituir pel simulacre anual programat.

Els exercicis a fer amb periodicitat mínima anual són:

<b>PROGRAMA D'EXERCICIS I SIMULACRES</b>			
<b>EXERCICI N°:</b>	Periòdic anual		
<b>DATA</b>	2n Trimestre	<b>HORA</b>	12:00h
<b>ESCENARI</b>			
A part dels simulacres que es puguin dur a terme al terme municipal de Vinaixa cal realitzar amb caràcter anual una trucada al CECAT mitjançant ambdós terminals de la Xarxa RESCAT que disposa el municipi.			
L'objectiu és validar tant les comunicacions externes com les comunicacions internes CECAT mitjançant la xarxa RESCAT i el telèfon 112. Es proposa realitzar-lo anualment el darrer trimestre.			

A continuació es mostra una taula resum amb les dades que s'enviaran al DGPC en base als exercicis i simulacres que es programin amb caràcter anual.

<b>PROGRAMA D'EXERCICIS I SIMULACRES</b>			
<b>EXERCICI N°:</b>			
<b>DATA</b>		<b>HORA</b>	
<b>ESCENARI</b>			
<b>ZONA INVOLUCRADA</b>			
<b>CARACTERÍSTIQUES</b>			
<b>VERIFICACIÓ I COMUNICACIÓ D'EXERCICI A ORGANISME OFICIAL COMPETENT:</b>			
<b>AVALUACIÓ</b>			

Des de l'equip redactor es proposa que de forma bianual es realitzin simulacres pels riscos d'incendis i de transport de MMPP, de forma alterna, per assegurar una correcta resposta davant situacions reals d'emergència.

## 1.5 BASES PER AL PLA DE RECUPERACIÓ PREVIST A L'ARTICLE 31 DE LA LLEI 4/1997

### 1. Recopilació de les fonts d'informació dels danys produïts:

- Tècnics municipals
- Brigada d'obres
- Mossos d'Esquadra, la Guàrdia Civil
- Bombers
- Servei d'enllumenat, de clavegueram... del municipi
- Companyies de l'aigua, d'electricitat i de telèfons
- Serveis de transports: ferrocarrils, transport urbà, empreses d'autocars, empreses de transports...
- Carreteres
- Indústries, comerços... del municipi
- Particulars
- Serveis sanitaris
- Altres que el municipi consideri oportú

### 2. Recopilació de les dades dels danys que s'han produït:

- Localització dels danys: cal indicar el lloc concret (fins i tot amb cartografia).
- Descripció de:
  - Els elements afectats (cal indicar el tipus d'element i una descripció).
  - Els tipus dels danys que s'han produït.
  - Causes que han produït els danys.

### 3. Valoració econòmica dels danys (despeses que s'han generat durant l'emergència i cost per recuperar la normalitat).

És responsabilitat de l'Ajuntament l'adopció immediata de les mesures següents:

- Notificació a les companyies de gas, d'electricitat, de telèfons, de llum, carreteres, mitjans de transport de les avaries, talls de subministrament, dels danys que s'han produït.
- Acollida de la població.
- Proveïment de recursos a la població.
- Desbrossament i neteja.
- Recerca de mitjans i recursos.
- Control d'aqüífers.

**Proposta de reconstrucció o reparació dels danys:**

- Descripció de les obres, reparacions... a realitzar per recuperar o reparar els danys (la proposta es pot realitzar per evitar la repetició dels danys).
- Valoració econòmica (cost per recuperar la normalitat).
- Designació de responsables.
- Definició de terminis.

Cal saber si la zona s'ha declarat o no zona d'actuació especial (o catastròfica). En aquest cas les ajudes vindran de l'Estat, el qual aprova un Reial decret llei (primer l'aprova el Consell de Ministres i posteriorment el validen les Corts), per establir de forma concreta i per a cada catàstrofe totes les mesures, actuacions i procediments a seguir. S'hi estableixen, també, les previsions de finançament mitjançant el crèdit extraordinari.

Al marge de les subvencions que dona l'Estat, pot haver-hi ajudes de les comunitats autònomes, la Unió Europea, les diputacions... En aquest cas, cal tenir en compte que aquestes ajudes són incompatibles amb les que pugui donar l'Estat.

Cal destacar que queden excloses les ajudes de les diferents administracions als danys produïts en béns assegurats, ja que existeix el Consorci de Compensació d'Assegurances, entitat autònoma de caràcter públic que actua com a reasseguradora de les companyies privades en cas que es produeixin catàstrofes.

## 2. DOCUMENT 2. ANÀLISI DEL RISC

### 2.1 RISC TERRITORIAL

RISC TERRITORIAL		
	Classificació del risc al municipi segons PROCICAT	AVALUACIÓ
<b>Emergències per malalties transmissibles emergents:</b>	<p>Una emergència associada a malaltia transmissible emergent amb potencial alt risc pot produir-se en un sol episodi però normalment retorna en forma de diverses onades, cadascuna amb característiques particulars pel què fa a l'afectació i a la mortalitat però possiblement més severes que la primera.</p> <p>Davant d'una determinada malaltia, caldrà valorar en cada cas, com a mínim, els paràmetres següents: taxa d'atac, taxa de malaltia clínica dels afectats, taxa de letalitat, taxa de mortalitat i percentatge de casos esperats a la setmana pic. En base a això, caldrà definir en cada cas els grups de risc, la població de més transmissibilitat i el grau de vulnerabilitat dels llocs de pública concurrència i com aquest poden actuar com escenaris que afavoreixen la propagació de l'agent causant.</p>	<b>Obligat</b>
<b>Emergències en el transport de viatgers per ferrocarril:</b>	<p>El pla d'actuació del PROCICAT per a emergències en el transport de viatgers per ferrocarril estableix que els municipis on hi hagi túnels ferroviaris distanciats menys de 500 m entre si i que sumades les longituds superen els 1.000m estan obligats a elaborar el pla bàsic d'emergència municipal per motiu del risc que suposa la presència d'aquestes infraestructures.</p> <p>En el cas de Vinaixa, el municipi posseeix 2 túnels de 833 i 651m de longitud respectivament. Així mateix, els túnels es situen a una distància inferior als 500m entre si.</p>	<b>Obligat</b>
<b>Emergències per onades de calor i fred</b>	<p>Risc quan se supera el percentil 98 de la temperatura màxima diària del període d'estiu, què en el cas del municipi de Vinaixa es situa al valor de <b>36,4 °C</b>.</p> <p>Les afectacions a la salut de la població variaran en funció de si es tracta d'un pic puntual de calor o bé l'episodi té una durada de 3 o més dies.</p> <p>Caldrà prestar especial atenció als elements amb població especialment vulnerables com llars d'infants,</p>	<b>Obligat</b>

<b>RISC TERRITORIAL</b>		
	<b>Classificació del risc al municipi segons PROCICAT</b>	<b>AVALUACIÓ</b>
	<p>residències d'avis, residències per persones amb diversitat funcional, etc.</p> <p>El risc associat a les emergències per onades de fred té lloc quan es supera el percentil 2 de la temperatura mínima diària del període d'hivern. En el cas de Vinaixa, aquest valor es correspon als <b>-5,6 °C</b>.</p>	
<b>Emergències per tall de subministraments bàsics</b>	<p>Es preveu que es puguin produir situacions d'emergència per risc pel tall de subministraments bàsics (aigua, i electricitat) durant situacions temporals de treball d'obres al llarg del terme municipal; o bé com conseqüència d'un efecte dominó davant d'una situació de caràcter més greu (incendi forestal). En ambdós casos, aquestes situacions poden comportar una possible afectació a la xarxa de subministrament, i en conseqüència, al funcionament de serveis industrials i habitatges del terme municipal.</p>	<b>Obligat</b>
<b>Emergències per actes de pública concurrència</b>	<p>Es preveu que es poden produir emergències per aglomeració de persones en actes de pública concurrència.</p>	<b>Recomanat</b>

### 2.1.1 PERILL PER EMERGENCIES ASSOCIADES A MALALTIES TRANSMISSIBLES EMERGENTS

Sector de perill	Característiques del perill
Tot el municipi	<p>En cas d'emergència associada a malalties transmissibles emergents amb potencial risc, el perill és present al nucli urbà, essent els llocs de pública concurrència que poden afavorir la propagació de l'agent causal. Són especialment vulnerables les persones d'avançada edat o amb malalties cròniques, la població infantil, les dones embarassades i pacients amb multimorbiditats.</p> <p>Davant d'una elevada taxa d'afectació del patogen, és previsible un absentisme laboral per malaltia, aïllament, contenció o per tenir cura de familiars malalts, causat per una afectació real a la població i possiblement incrementat per un cert pànic col·lectiu. Tot això farà disminuir la productivitat de les empreses, i caldrà assegurar els serveis imprescindibles per al funcionament de la societat per tal de minimitzar els efectes de l'emergència i per a evitar la paralització de la societat.</p>

### 2.1.2 PERILL PER ONADES DE CALOR I FRED

Sector de perill	Característiques del perill
Tot el municipi	<p>El perill variarà en funció de la durada dels episodis d'altres/baixes temperatures (superiors a 36,4 graus o inferiors a -5,6 graus), podent afectar en major o menor grau l'activitat de la població i la salut dels sectors de població més vulnerables (persones d'avançada edat o amb malalties cròniques, població infantil, esportistes i treballadors que realitzen la seva activitat en ambients calorosos).</p>

### 2.1.3 PERILL PER TALL DE SUBMINISTRAMENTS BÀSICS

Sector de perill	Característiques del perill
Tot el municipi	<p>El tall de subministraments bàsics, ja sigui per averies en la xarxa de subministrament o per un efecte dominó davant situacions de caràcter més greu, pot afectar al funcionament de la xarxa de subministrament d'aigua o electricitat del municipi de Vinaixa. En conseqüència, les possibles afectacions repercutirien també sobre habitatges i establiments de diversa tipologia del terme municipal.</p>

**2.1.4 PERILL EN EL TRANSPORT DE VIATGERS PER FERROCARRIL**

<b>Instal·lació</b>	<b>Sector municipi en zona perill</b>
Via de ferrocarril convencional ADIF d'ús mixt tram Almacelles-Barcelona Estació de França. Codi ADIF200.0430\$04	Sector Nucli urbà.
	Sectors al llarg del recorregut de la línia de ferrocarril (Sector Vall de Vinaixa, Comaenferrer i Comansegarra).
Via de ferrocarril d'alta velocitat d'ús per a viatgers. TGV Aragó-Barcelona-Figures Vilamalla. Codi ADIF050.0180\$01	Sectors al llarg del recorregut de la línia de ferrocarril (Sector Comaenferrer i Comansegarra).

**2.1.5 PERILL PER ACTES DE PÚBLICA CONCURRENCIA**

<b>Sector de perill</b>	<b>Característiques del perill</b>
Nucli urbà	Compren diferents actes públics i esdeveniments multitudinaris de periodicitat anual i setmanal amb una assistència superior a les 300 persones. Aquests esdeveniments són realitzats als carrers del nucli urbà, la Cooperativa del Camp i a Sant Bonifaci.
Sant Bonifaci	

## 2.2 RISCOS ESPECIALS

A partir de l'anàlisi de riscos realitzat d'acord al mapa de Protecció Civil de Catalunya, al present document només s'esmentaran aquells riscos que afecten en major o menor mesura al terme municipal. Els riscos no esmentats, no afectaran al municipi i per tant, no seran analitzats.

RISCOS ESPECIALS		
	Classificació del risc al municipi segons Pla Especial Generalitat	AVALUACIÓ
<b>Risc d'incendi forestal (INFOCAT):</b>	Perill alt i vulnerabilitat moderada  El municipi de Vinaixa disposa de 3.736 Ha totals, de les quals aproximadament un 44% correspon a massa de tipus forestal. No obstant, d'acord amb el Pla INFOCAT i el Mapa de Protecció Civil de Catalunya, el nivell de perill del municipi és <b>ALT</b> , i el nivell de vulnerabilitat és <b>MODERAT</b> .	<b>Obligat</b>
<b>Risc d'inundacions (INUNCAT):</b>	Segons l'històric d'esdeveniments per inundacions que ha patit el municipi als darrers mesos, l'ajuntament de Vinaixa creu oportú incloure un Pla d'Actuació Municipal per risc d'inundacions al document.	-
<b>Risc químic en el transport (TRANSCAT):</b>	D'acord amb el Pla TRANSCAT, el municipi de Vinaixa està obligat a la redacció del PAM per aquest risc per presentar dins el seu territori trams de la xarxa viària amb perillositat <b>MOLT ALTA</b> (AP-2) i trams de la xarxa ferroviària amb perillositat <b>ALTA</b> (FFCC de Barcelona a Lleida).	<b>Obligat</b>
<b>Risc per nevades (NEUCAT):</b>	L'anàlisi de risc del Pla NEUCAT considera que el factors més important és la vulnerabilitat de la mobilitat, i contempla el nombre d'habitats i l'alçada del municipi com elements determinants del risc. En el cas de Vinaixa, la superació del llindar d'altitud situat als 400m obliga a la redacció d'aquest pla.	<b>Obligat</b>
<b>Risc sísmic (SISMICAT):</b>	Segons l'escala d'intensitat macrosísmica MSK (intensitat màxima percebuda per a un període de retorn de 500 anys) el municipi pot patir un sisme d'entre nivell VI i nivell VII. Per tant, es recomana l'elaboració del pla d'actuació municipal per risc de sismes.	<b>Recomanat</b>



RISCOS ESPECIALS		
	Classificació del risc al municipi segons Pla Especial Generalitat	AVALUACIÓ
<b>Risc de vent (VENTCAT):</b>	El Municipi de Vinaixa només està recomanat a la redacció del PAM per vent perquè no compleix el criteri de perillositat i per tant, no sobrepassa el llindar de ratxa de 20m/s més de 10 dies l'any. Tampoc compleix amb el criteri de vulnerabilitat en la que es consideren vulnerables municipis de més de 20.000 habitants.	<b>Recomanat</b>

### 2.2.1 PERILL D'INCENDI FORESTAL. INFOCAT

D'acord amb el Pla INFOCAT el municipi de Vinaixa està obligat a disposar d'un Pla d'Actuació Municipal per risc d'incendi forestal atenent al criteri de perill. El Pla determina un nivell de perill **ALT** i una vulnerabilitat **MODERADA** per al municipi de Vinaixa.

L'estudi de l'Inventari Ecològic i Forestal de la Regió Forestal VIII, de la que forma part Vinaixa, recull la següent distribució del sòl en què els valors es donen en percentatge respecte a la superfície total del municipi (última columna).

Bosc		Matollars	Prats	Altres	Improductiu		Conreus	Total (ha)
Dens	Clar				Natural	Artificial		
30,42	2,03	12,11	0,17	0	0,03	2,46	52,78	3.736

Dades Inventari Ecològic i Forestal de la Regió Forestal VIII, 1993. Els valors es donen en percentatge respecte a la superfície total del municipi (última columna).

Segons el mapa de Protecció civil de Catalunya, el 44% de la superfície del municipi és de caràcter forestal (1.643,8 Ha); i part de la seva superfície està inclosa als perímetres de protecció prioritària de la Vall de Vinaixa, espai d'Interès Natural inclòs en la Xarxa Natura 2000 que acull una vegetació dominada per masses boscoses de pi blanc (*Pinus halepensis*), matorrals de garric (*Quercus cocifera*), combinats amb àrees agrícoles on es cultiva l'olivera i l'ametller, amb algunes clapes de cereal.

Pel que fa al nucli urbà de Vinaixa, presenta una baixa afectació ja que es troba situat a la zona central del municipi, allunyada considerablement de les masses forestals de més envergadura situades a la zona est municipal. Els més afectats en cas d'incendi forestal, serien els habitats d'àrees disseminades del municipi que es troben a menys de 500 m de la massa forestal.

**2.2.1.1 Anàlisi històrica**

A continuació es mostren el nombre total d'incendis durant els anys 2010-2016 i el tipus de vegetació afectada.

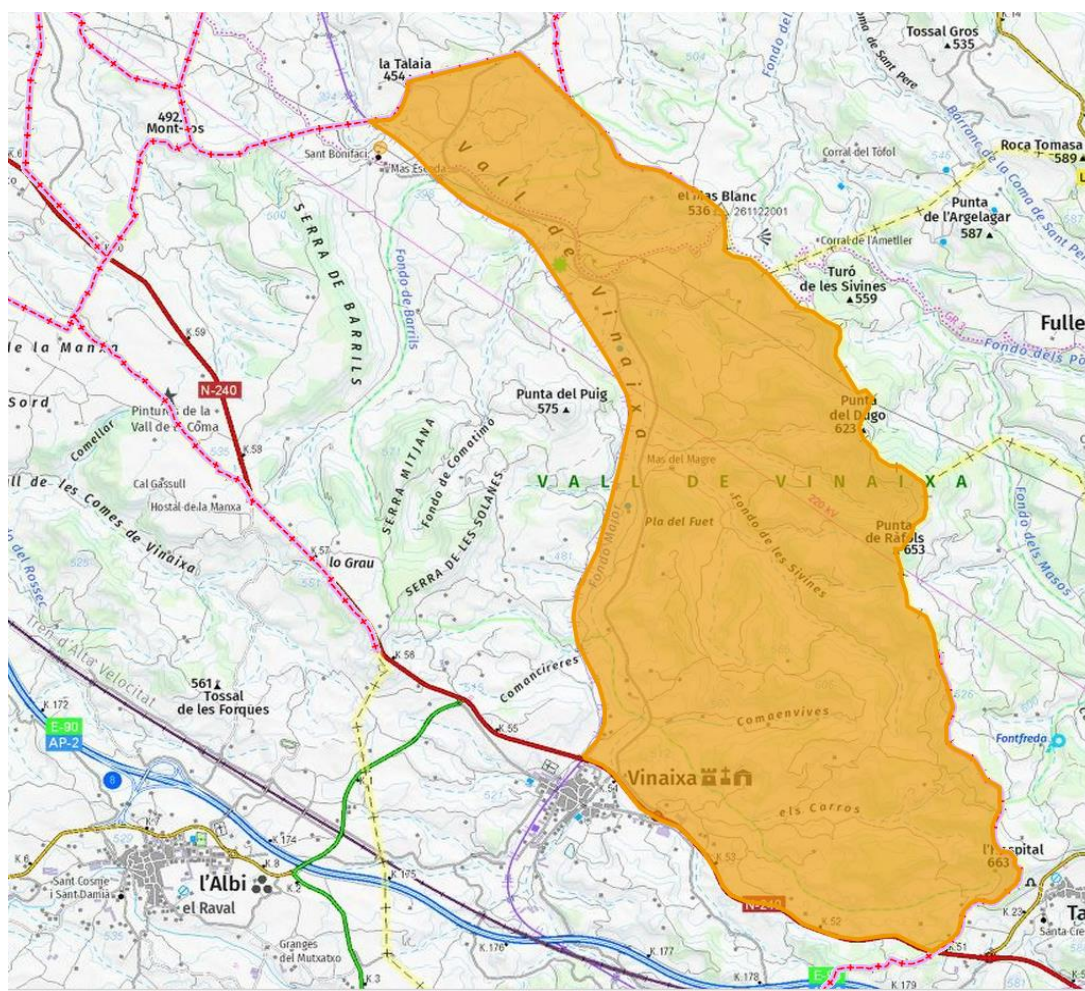
ANY	Nombre total d'incendis (unitats)	Veg. Agrícola	Veg. Forestal	Veg. urbana	Total
2010	4	2	2		8
2011	6	4	1	1	12
2012	5	1	4		10
2013	4	2	1	1	8
2014	4	1	3		8
2015	1	1			2
2016	6	2	4		12
<b>TOTAL</b>	<b>30</b>	<b>13</b>	<b>15</b>	<b>2</b>	<b>60</b>

Com a informació addicional, es recull informació sobre altres incendis forestals amb incidència significativa, així com la superfície afectada.

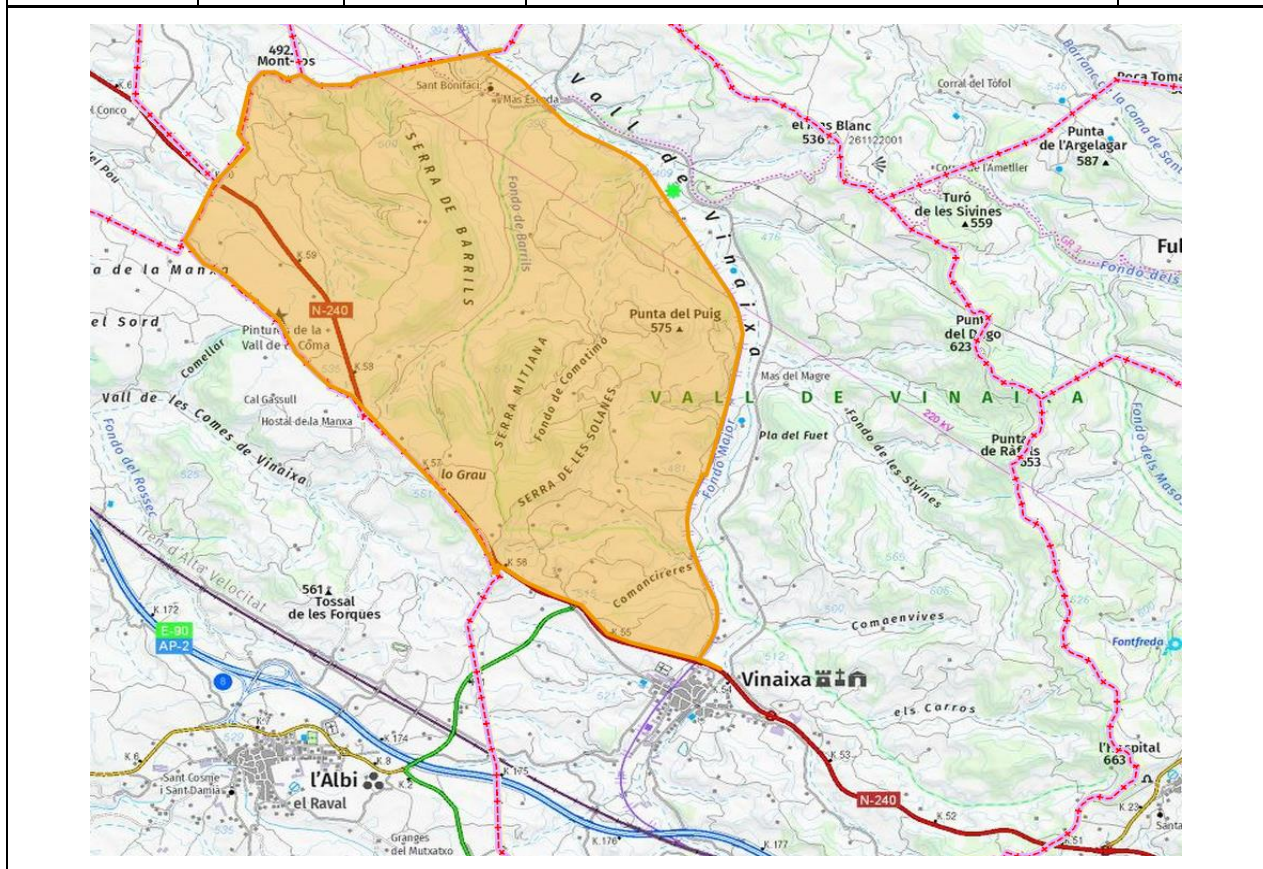
Sector afectat		Causa	Any	Superfície cremada
Punta del Puig		<i>Sense informació</i>	1986	0,34 km <sup>2</sup>
Recorregut via de ferrocarril		Acumulació de restes vegetals secs	2001	1,05 km <sup>2</sup>
Los Camins de l'Albi		<i>Sense informació</i>	2017	0,34 km <sup>2</sup>

2.2.1.2 Sectors d'incendi

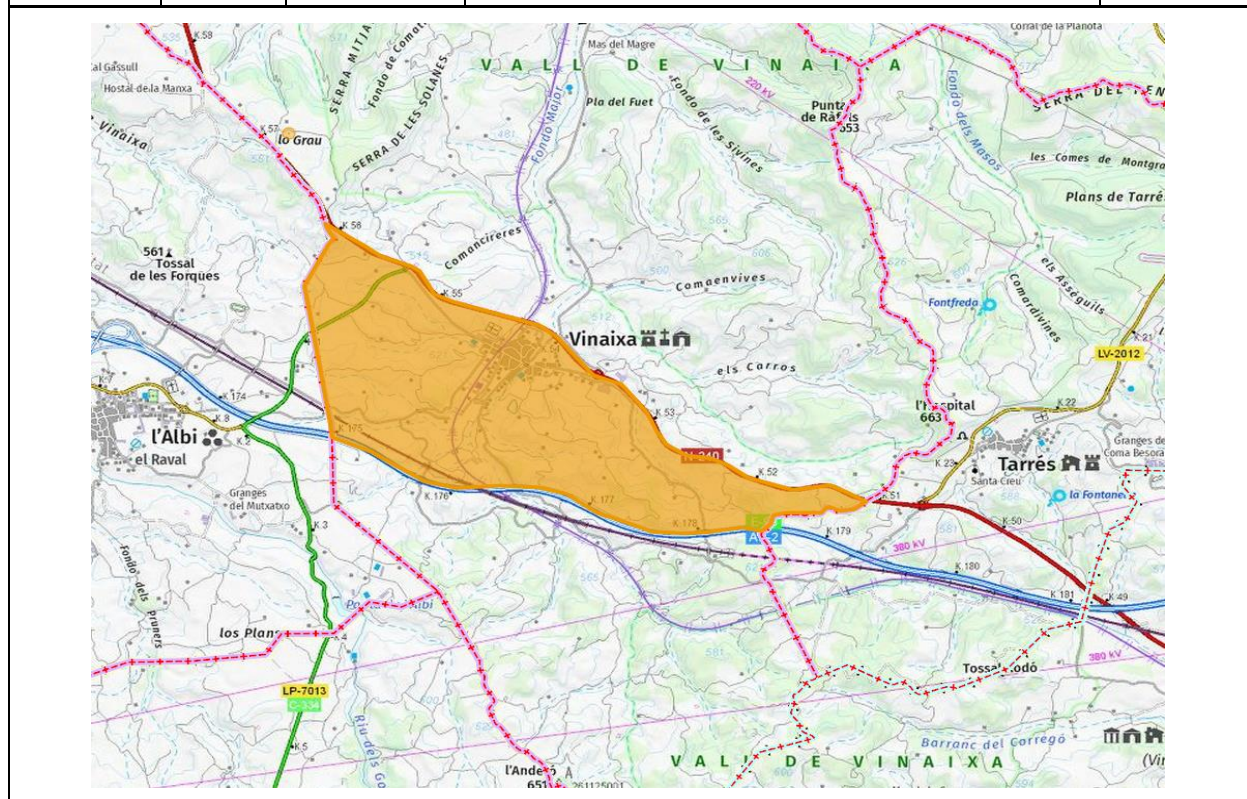
Sector de massa forestal	Codi Mapa	Situació geogràfica (respecte al nucli urbà)	Característiques	Superfície
Sector 1	IIFF01	Nord-est	<p>Sector de major extensió delimitat al sud per la carretera N-240 i a l'oest per la línia de ferrocarril regional. Aquest sector conforma un mosaic de conreus agro-forestal on predomina principalment els boscos aciculifolis i fruiters de secà (oliveres i ametllers).</p> <p>La totalitat d'aquesta àrea es troba inclosa a la Xarxa Natura 2000 (Vall de Vinaixa) i forma una unitat homogènia i contínua que abasta també els municipis veïns.</p>	1.451,3 Ha.



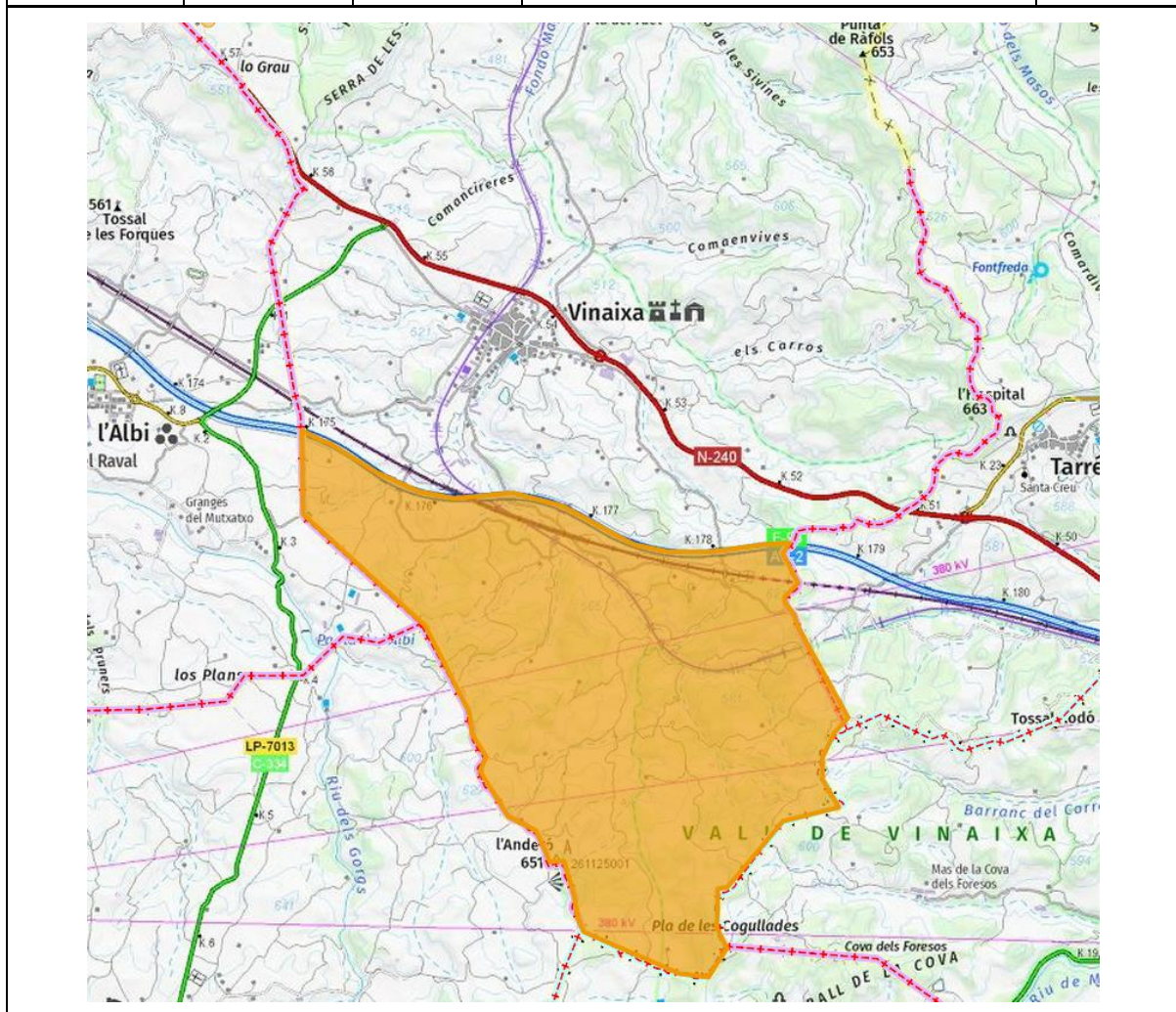
Sector de massa forestal	Codi Mapa	Situació geogràfica (respecte al nucli urbà)	Característiques	Superfície
Sector 2	IIF02	Nord-oest	Sector delimitat per la carretera N-240 al sud i per la línia de ferrocarril regional a la zona est. Com ocorria al sector anterior, l'àrea constitueix un mosaic agro-forestal de fruiters de secà (oliveres i ametllers) i boscos aciculifolis. Així mateix, cal destacar que la zona més oriental del sector es troba inclosa dins de l'espai natural protegit de la Xarxa Natura 2000 (Vall de Vinaixa).	1.511,6 Ha.



Sector de massa forestal	Codi Mapa	Situació geogràfica (respecte al nucli urbà)	Característiques	Superfície
Sector 3	IIFF03	Centre	Sector central del municipi que conté el nucli urbà de Vinaixa. Es troba delimitat per la carretera N-240 al nord i per la AP-2 al sud. Sector urbanitzat a la zona central i envoltat per un mosaic agro-forestal de fruiters de secà (oliveres i ametllers), petites masses de boscos aciculifolis i vinyes a la part més occidental.	773,1 Ha.



Sector/s de massa forestal	Codi Mapa	Situació geogràfica (respecte al nucli urbà)	Característiques	Superfície
Sector 4	IIFF04	Sud	<p>Sector agro-forestal localitzat al sud del terme municipal. Delimita al nord per la carretera AP-2 i es troba constituït per masses de boscos aciculifolis, fruiters de secà i conreus herbacis de secà.</p> <p>La zona est d'aquest sector forma part de l'espai natural protegit del Vall de Vinaixa, inclòs dins de la Xarxa Natura 2000.</p>	455,9 Ha.



### 2.2.1.3 Xarxa de camins

Es considera xarxa bàsica de camins per a incendis forestals aquella que permet moure's pel territori amb tota fiabilitat durant tot l'any i que permet el pas creuat de camions d'extinció del tipus BRP (Bomba Rural Pesada).

El llistat de la xarxa de camins del municipi pot ser consultada a l'apartat 1.2.4 d'aquest document així com a la cartografia del document 7. Addicionalment, a la cartografia s'adjuntarà la xarxa de la base de dades cartogràfiques de l'Institut Cartogràfic i Geològic de Catalunya. Aquests camins han sigut incorporats sense numeració i tipologia per la falta d'informació de l'estat dels mateixos.

### 2.2.1.4 Tallafocs

El municipi de Vinaixa no disposa de cap infraestructura tallafocs ni de franges de baixa càrrega de foc.

### 2.2.1.5 Punts d'aigua

A la taula següent s'indica el llistat del punts d'aigua ubicats al terme municipal, juntament amb altres característiques com la tipologia, capacitat, localització i accés. Aquesta informació ha sigut facilitada per l'ajuntament de Vinaixa.

CODI	TIPUS	LOCALITZACIÓ	DESCRIPCIÓ	CAPACITAT	ACCÉS	COORDENADES UTM	
						X	Y
<i>Confidencial</i>	<i>Confidencial</i>	<i>Confidencial</i>	<i>Confidencial</i>	<i>Confidencial</i>	<i>Confidencial</i>	<i>Confidencial</i>	<i>Confidencial</i>

## 2.2.2 PERILL D'INUNDACIONS. INUNCAT

Segons el Pla INUNCAT, el municipi de Vinaixa no està obligat ni recomanat a disposar d'un Pla d'Actuació Municipal per risc d'inundacions. Tot i així, degut a la informació i antecedents previs facilitats per l'Ajuntament de Vinaixa durant els temporals DANA i Gloria a l'octubre de l'any 2019, l'ajuntament creu necessari l'elaboració d'un Pla d'actuació Municipal per risc d'inundacions.

### 2.2.2.1 Anàlisi històrica

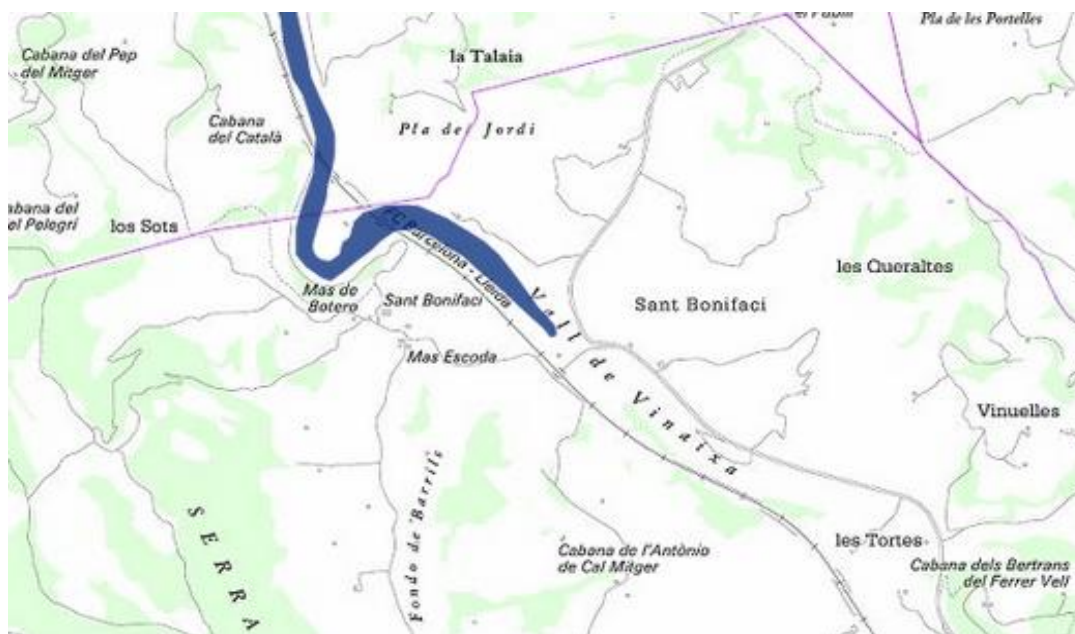
A la taula següent es mostren les inundacions més importants que han afectat al terme municipal durant els últims mesos.

Any	Sector afectat	Descripció
2019	Nucli urbà, Fondo Major, i sector de Les Partdamunts.	<p>Inundacions arran dels temporals DANA i Gloria durant el mes d'octubre de 2019. Les inundacions van afectar a habitatges i la majoria d'equipaments municipals del nucli urbà; i la força de l'aigua va destrossar els col·lectors d'aigües residuals i canonades de desguàs.</p> <p>Així mateix, la zona del Fondo de la Vall de Vinaixa es va quedar totalment desdibuixada causant el vessament d'una locomotora al tram de les vies de ferrocarril localitzades al sud del terme municipal.</p>



### 2.2.2.2 Zones inundables

A partir de les capes servides per la Direcció General de Protecció Civil, s'observa que el municipi de Vinaixa disposa de una zona potencialment inundable pel curs fluvial del Fondo de l'Espariguera situada al nord del terme municipal. En aquest cas, el risc d'afectació s'estén a àrees disseminades amb activitat principalment agrícola, així com a un tram de la línia del ferrocarril regional de Barcelona a Lleida R13/R14.



Capas indicadores de zones potencialment inundables facilitades per la Direcció General de Protecció Civil. Sector nord del terme municipal de Vinaixa.

D'altra banda, segons dades facilitats per l'ajuntament, es té constància d'altres zones amb risc d'inundació que han afectat a les àrees més pròximes del nucli urbà, incloent el mateix. Aquestes zones no han pogut ser obtingudes a través de les capes cartogràfiques facilitades per l'Agència Catalana de l'Aigua i la Confederació Hidrogràfica de l'Ebro. Per tant, durant aquest anàlisi s'inclouran aquelles zones dins del municipi que han afectat al terme municipal durant els dos últims temporals (DANA i Gloria).

Aquestes capes ha sigut elaborades a partir de l'històric d'inundacions facilitat per l'ajuntament de Vinaixa així com mitjançant el visor de riades habilitat per la Generalitat de Catalunya i l'Institut Cartogràfic i Geològic de Catalunya (ICGC). Aquestes capes poden ser consultades a la cartografia del document 7 del DUPROCIM. Segons l'anàlisi d'aquestes últimes zones, s'observa la presència de zones inundables al sud del terme municipal, concretament a l'altura del sector del Pantà fins la partida de les Parts d'Amunt. Així mateix, s'aprecien àrees inundables a les zones agrícoles situades a l'est i nord-est del nucli urbà, les quals s'estenen al llarg de la zona anomenada com Fondo Major o de Vinaixa. Pel que fa al nucli urbà, la zona inundable comprèn la major part de la superfície urbana afectant a nombrosos habitatges i edificis municipals.

A les taules següents es mostra la informació referent a les zones potencialment inundables i inundables (segons l'històric del municipi), així com el sector i superfície d'afectació.

Riu /Riera/Barranc	Codi Mapa	Sector o zona potencialment inundables	Superfície
Fondo de l'Espariguera	INUN01	Sector localitzat al nord del terme municipal i considerat com zona potencialment inundable. Zona principalment agrícola travessada per la línia de ferrocarril regional de Barcelona-Lleida R13/R14.	6,3 Ha.

Riu /Riera/Barranc	Codi Mapa	Sector o zona inundables segons històric del municipi	Superfície
Fondo Major	INUN02	Sector localitzat al nord del terme municipal de Vinaixa i que comprèn l'àrea anomenada com Fondo Major o de Vinaixa. Part d'aquest sector es troba inclòs dins de l'Espai Natural Protegit de La Vall de Vinaixa. Així mateix, el sector es troba travessat per la línia de ferrocarril regional de Barcelona-Lleida R13/R14.	149,6 Ha.
	INUN03	Sector que inclou una gran part de superfície urbana del nucli urbà de Vinaixa.	4,3 Ha.
	INUN04	Sector principalment agrícola que s'estén des del sector del Pantà fins la Partida de les Parts d'Amunt.	65,2 Ha.

### 2.2.2.3 Punts d'actuació prioritària

Segons el mapa de Protecció Civil, no es detecten punts d'actuació prioritària al municipi de Vinaixa.

### 2.2.2.4 Cons dejecció

Segons el mapa de Protecció Civil, no es detecten cons dejecció al municipi de Vinaixa.

### 2.2.2.5 Punts conflictius

A continuació es consideren els següents punts conflictius per la seva situació de risc en front a lesavingudes i/o inundacions.

Codi mapa	Descripció	Coordenades UTM	
		X	Y
PC01	Zona nucli urbà	330.817,8	4.588.261,2
PC02	Pontó de la carretera de Lleida sobre el Camí de Trilla	330.859,4	4.588.248,5
PC03	Pont de la carretera N-240 Sobre el Camí de Trilla	331.087,1	4.588.478,9
PC04	Pontó sota línia de ferrocarril regional R13/R14	331.103,2	4.586.893,8
PC05	Pont sota línia ferroviària AVE	331.136,7	4.586.948,8

### 2.2.3 PERILL DE NEVADES. NEUCAT

Segons el Pla NEUCAT el municipi de Vinaixa està obligat a disposar d'un Pla d'Actuació Municipal per risc de nevades atenent al criteri d'altitud.

El municipi es troba entre els 380 m i els 630 m. El nucli urbà es troba a 480 m. Segons aquesta última altitud, el llindar de situació meteorològica de perill (SMP) de graus 1,2 i 3 correspon s l'acumulació de més de 2 cm de neu en 24h. El llindar de SMP de graus 4,5 i 6 correspon a l'acumulació de més de 15 cm de neu en 24h.

En cas de nevada, per assegurar la mobilitat viària al municipi, el mapa de Protecció Civil determina que seran les carreteres AP-2, N-240 i N-240a les vies sobre les quals es prioritzaran les actuacions de recuperació de la normalitat (retirada de la neu i similar). Les tasques de neteja per part de l'ajuntament només seran executades als vials de titularitat municipal, com carrers principals del nucli urbà, i aquells camins que siguin prioritaris o de vital importància en cas de possible atrapament de persones en edificacions aïllades.

### 2.2.3.1 Anàlisi històrica

A la taula següent es mostren les nevades més importants que han afectat al terme municipal durant els últims anys.

Descripció	Any
Nevada de varis dies que va ocasionar una capa de neu d'aproximadament 50 cm de gruix.	Any 2010

### 2.2.3.2 Punts d'emmagatzematge i subministrament de fundents

Al municipi de Vinaixa els punts d'emmagatzematge i subministrament de fundents es troben a:

Ubicació punt d'emmagatzematge	Coordenades UTM		Contacte
	X	Y	
Cooperativa de Vinaixa	330.774,3	4.588.189,9	Cooperativa de Vinaixa Plaça dels Arbres, 3 973 175 309
Carretera de Tarragona, 41 (Entrada al poble, antiga benzina)	331.114,9	4.588.228,1	Ajuntament de Vinaixa Plaça dels Arbres, 2 973 175 722

Pel que respecta al subministrament de fundents, l'ajuntament és l'encarregat de repartir-los seguint la ruta de retirada de neu . En cas de que la població necessiti més, poden acudir directament a l'ajuntament.

### 2.2.3.3 Llocs de vigilància del nivell de la neu i de control de la temperatura

El municipi de Vinaixa no disposa de punts de vigilància del nivell de la neu i de control de la temperatura.

### 2.2.3.4 Ubicació de les estacions meteorològiques dins del municipi

El municipi de Vinaixa no disposa d'estacions meteorològiques.

**2.2.3.5 Zones d'aparcament especial**

Localització	Característiques	Coordenades UTM	
		X	Y
Camí vell de Lleida	Possible zona per ser habilitada com aparcament. Descampat al costat de les pistes esportives i piscines municipals. Accés des de la carretera LP-7013a	330.410,9	4.588.459,8

**2.2.3.6 Zones de col·locació de cadenes**

El municipi de Vinaixa no disposa de zones de col·locació de cadenes.

**2.2.3.7 Maquinària per treure neu i/o desenrunar**

La neteja i neu dels vials i carrers municipals es realitzada de forma manual i mitjançant tractors.

**2.2.4 PERILL D'ACCIDENTS EN EL TRANSPORT DE MERCADERIES PERILLOSES (TRANSCAT)**

D'acord amb el Pla TRANSCAT, el municipi de Vinaixa presenta un nivell perill Alt i Molt Alt en el transport de mercaderies perilloses per carretera i ferrocarril. Per tant està obligat a disposar d'un Pla d'Actuació Municipal.

Pel que fa a la xarxa viària, el municipi presenta la via AP-2 amb un nivell de perill Molt Alt per proximitat inferior a 500 metres. Aquesta via presenta un nivell de flux Molt important amb un llindar superior a les 300.000 tones de MMPP per any i un trànsit d'uns 177 vehicles amb MMPP al dia, de les quals aproximadament un 39% serien inflamables.

Pel que fa a la xarxa ferroviària, la línia de ferrocarril regional d'Almacelles-Barcelona (R13/R14) presenta un nivell de perill Alt i un nivell de flux Moderat amb un llindar comprès entre les 45.000 i 90.000 tones a l'any.

A continuació es mostren les característiques principals de les vies afectades:

Via afectada	Nivell de perill	Vehicles MMPP/dia	Substàncies transportades	Punts singulars respecte a l'efecte dòmino
Carretera AP-2	Molt Alt	177	Tòxiques (5%) Inflamables (39%) Molt inflamables (25%)	Risc d'afectació al tram de la línia de ferrocarril regional Almacelles-Barcelona, la línia de Tren d'Alta Velocitat; i les carreteres N-240 i LP-7013a, totes elles situades dins de la zona d'afectació.
Línia ferrocarril regional Almacelles-Barcelona (R13/R14)	Alt	-	Tòxiques (10%) Inflamables (58%)	Risc d'afectació al nucli urbà de Vinaixa, al tram de la línia de Tren d'Alta Velocitat; i les carreteres AP-2, N-240 i LP-7013a, totes elles situades dins de la zona d'afectació.

En aquest cas, cal prestar atenció a possibles accidents de mercaderies inflamables, com gasoil o gasolina, que puguin abastar distàncies més àmplies que el propi entorn de la carretera, en funció de les condicions meteorològiques i el tipus de fuga. Aquests accidents comprenen principalment explosions per núvols de gas, incendis, flamarades i/o núvols inflamables, entre altres. Així mateix, cal valorar la susceptibilitat de la substància inflamable de donar lloc a una possible BLEVE (expansió explosiva) i, amb menor probabilitat, accidents per fuga de substàncies tòxiques.

Al present anàlisi, s'establirà la franja de seguretat a partir de l'escenari més pessimista que comprèn un accident amb substàncies tòxiques per inhalació. En aquest cas, la franja de seguretat s'estableix en 750 m a banda i banda de la carretera. Aquest perímetre compren un àrea important del municipi de Vinaixa, afectant al nucli urbà i diferents elements disseminats com explotacions agropecuàries i habitatges aïllats.

## 2.2.5 PERILL PER SISMES. SISMICAT

Segons el Pla SISMICAT el municipi de Vinaixa està recomanat a disposar d'un Pla d'Actuació Municipal pe risc de sismes atenent al criteri de perill.

<p><b>Intensitat màxima esperada període retorn 500 anys</b></p>	<p>Intensitat de <b>VI-VII</b>. El municipi de Vinaixa no supera el llindar de referència de dany sísmic. Per tant, no està obligat a redactar el pla d'actuació municipal si més no es recomana per disposar d'edificis amb certa antiguitat com el cas de L'Ermite de Bonifaci i el Castell de Vinaixa.</p> <p>Així mateix, cal prestar especial atenció a altres elements vulnerables, com torres de telecomunicació, i infraestructures que puguin afectar a les comunicacions en cas d'una emergència.</p>
--	---

En el cas de Vinaixa, la intensitat màxima esperada en un període de retorn de 500 anys és de nivell VI-VII , amb una sensació de por i danys a les construccions traduïdes en:

### Grau VI. Por

- El sisme és percebut per la majoria de les persones, tant dintre com fora dels edificis. Algunes persones arriben a perdre l'equilibri.
- En alguna ocasió, la vaixela i cristalleria es trenquen i els objectes inestables es tomben. En certs casos poden obrir-se bretxes de fins un centímetre d'amplada en sòls humits. Poden produir-se esllavissaments en muntanyes.
- S'observen canvis de cabal de les deus i en el nivell d'aigua de pous.
- Es produeixen danys moderats (classe 2) en algunes construccions del tipus A. Es produeixen danys lleugers (classe 1) en algunes construccions del tipus B i en moltes del tipus A.

### Grau VII. Danys a les construccions

- Moltes persones tenen dificultat per mantenir-se dempeus. Les vibracions són percebudes per persones que condueixen automòbils,
- Sonen les campanes grans. En alguns casos, es produeixen esllavissades en carreteres que passen per vessants amb pendents acusats; es produeixen danys en juntes de canalitzacions i apareixen fissures en murs de pedra.

S'aprecia onatge a les llacunes i l'aigua s'enterboleix per remoguda del fang.

Canvia el nivell de l'aigua dels pous i el cabal de les deus. En alguns casos, torner a rajar deus que estaven seques i s'assequen d'altres que rajaven. En certs casos es produeixen esllavissades en talussos de sorra o de grava.

- Moltes construccions del tipus A sofreixen danys greus (classe 3) i algunes inclús destrucció (classe 4). Moltes construccions del tipus B sofreixen danys moderats (classe 2). Moltes construccions del tipus C experimenten danys lleugers (classe 1).

### 2.2.5.1 Anàlisi històrica

Pel que respecta a antecedents d'emergències relacionades amb sismes al municipi, a continuació es llisten els sismes a Vinaixa des de l'any 1.900 fins a l'actualitat, segons el registre de l'ICGC.

DATA	INTENSITAT MÀXIMA (escala MSKJ)	LATITUD	LONGITUD
29/11/1919	VI	42.5	0.908
13/02/1949	V	41.1	0.823

Es pot observar doncs, que en els darrers 100 anys s'han enregistrat 2 sismes al municipi de Vinaixa. En cap ocasió s'ha superat la categoria VI-VII, dins la qual queda classificat el municipi de Vinaixa

### 2.2.6 PERILL PER VENTADES. VENTCAT

Segons el Pla VENTCAT el municipi de Vinaixa està recomanat a disposar d'un Pla d'Actuació Municipal per risc de ventades degut a que no es supera el llindar de més de 10 dies a l'any amb ratxes de vent de 20 m/s. Així mateix, tampoc compleix amb e criteri de vulnerabilitat en la que es consideren vulnerables els municipis de més de 20.000 habitants.

El llindar a la comarca de Les Garrigues de situació meteorològica de perill (SMP) de nivell 1 correspon a una ratxa màxima de vent de **25 m/s (90 km/h)**; i el llindar de SMP de nivell 2 correspon a una ratxa màxima de vent de **35 m/s (126 km/h)**.

Element de perill	Sector de perill
Caiguda d'objectes a diferents nivells (arbres, cablejat, fanals, roques, elements decoratius, voladissos, etc.)	<p>Especialment i en el cas de Vinaixa, es consideren totes aquelles zones amb població a l'aire lliure</p> <ul style="list-style-type: none"> <li>- Nucli urbà</li> <li>- Patis de centres educatius</li> <li>- Piscines municipals</li> <li>- Zones esportives</li> <li>- Línies elèctriques</li> <li>- Cementiri municipal</li> </ul>



### **2.2.6.1 Anàlisi històrica**

L'ajuntament de Vinaixa no té constància d'accidents de caràcter greu esdevinguts al municipi.

## **2.3 RISCOS ESPECÍFICS**

No es contemplen riscos específics al municipi de Vinaixa.

### 3. DOCUMENT 3. VULNERABILITAT MUNICIPAL

#### 3.1 ÀREES O SECTORS D'AFECTACIÓ

##### 3.1.1 RISC TERRITORIAL

**Emergències per emergències associades malalties transmissibles emergents:**

VULNERABILITAT MUNICIPAL		
Sector de perill	Ubicació	Zona d'afectació
Tot el municipi	Tot el municipi	Nucli urbà: centres educatius i culturals, zones esportives i de pública concurrència.

**Emergències en el transport de viatgers per ferrocarril:**

VULNERABILITAT MUNICIPAL		
Sector de perill	Ubicació	Zona d'afectació
Sector Nucli urbà	Centre del terme municipal	Nucli urbà , estació de ferrocarril i infraestructures ferroviàries.
Sector Vall de Vinaixa	Nord del terme municipal	Zones de lliure accés a les vies de ferrocarril.
Sector Comaenferrer	Sud del nucli urbà	Infraestructures ferroviàries (ponts i pas elevats)
Sector Comansegarra	Sud-est del terme municipal	Infraestructures ferroviàries (túnels)

**Emergències per onades de calor i fred:**

VULNERABILITAT MUNICIPAL		
Sector de perill	Ubicació	Zona d'afectació
Tot el municipi	Tot el municipi	Nucli urbà, explotacions agrícoles, habitatges aïllats, centres educatius i zones esportives.

**Emergències per tall de subministraments bàsics**

<b>VULNERABILITAT MUNICIPAL</b>		
<b>Sector de perill</b>	<b>Ubicació</b>	<b>Zona d'afectació</b>
Tot el municipi	Tot el municipi	Nucli urbà, habitatges aïllats, centres educatius, zones esportives i altres equipaments municipals.

**Emergències per actes de pública concurrència**

<b>VULNERABILITAT MUNICIPAL</b>		
<b>Sector de perill</b>	<b>Ubicació</b>	<b>Zona d'afectació</b>
Sector Nucli urbà	Nucli urbà de Vinaixa	Diverses carrers del nucli urbà i la Cooperativa del Camp.
Sector Sant Bonifaci	Nord del terme municipal	Afectació a la zona del voltant de l'Ermida de Sant Bonifaci.

## Actes en l'àrea de risc

<b>Acte de perill</b>	<b>Ubicació</b>	<b>Aforament aproximat (persones)</b>	<b>Data</b>
Festa Major de Vinaixa	Nucli urbà	500	Última setmana d'agost
Festes de Primavera	Nucli urbà	300	Última setmana d'abril
Fira de l'Oli i la Pedra	Cooperativa del Camp i nucli urbà	950	Del 27 al 29 de març
Aplec de Sant Bonifaci	Sant Bonifaci	500	Primera setmana de maig
Sant Joan	Nucli urbà	300	Del 23 al 25 de juny

### 3.1.2 RISCOS ESPECIALS

#### 3.1.2.1 INFOCAT: Emergències per risc d'incendi forestal.

VULNERABILITAT MUNICIPAL		
Sector de perill	Ubicació	Zona d'afectació
Sector 1 (IIFF01)	Nord-est del terme municipal	Sector que constitueix en un mosaic de conreus agro-forestal inclòs dins de la Xarxa Natura 2000 (Vall de Vinaixa). Afectació instal·lacions agropecuàries, habitatges aïllats, el tram de la carretera N-240 situat al sud de del sector i la línia de ferrocarril regional a l'oest del mateix.
Sector 2 (IIFF02)	Nord-oest del terme municipal	Sector que comprèn una regió natural protegida inclosa a la Xarxa Natura 2000 a la part més oriental. Possibles afectacions a explotacions agropecuàries, habitatges aïllats i el tram de la carretera N-240 a l'est del sector.
Sector 3 (IIFF03)	Centre del terme municipal	Sector urbà i agro-forestal que abast el nucli urbà de Vinaixa. Possible afectació al nucli de població, explotacions agropecuàries del voltant, les carreteres N-240, AP-2 i LP-7013; i les línies de ferrocarril regional i d'alta velocitat.
Sector 4 (IIFF04)	Sud del terme municipal	Sector agro-forestal que presenta una regió natural protegida inclosa dins de la Xarxa Natura 2000 a la zona est del sector. En cas d'emergència, les possibles afectacions abastarien explotacions agropecuàries, habitatges aïllats, línies d'electricitat del municipi, les carreteres AP-2 i N-240, així com les línies de ferrocarril regional i d'alta velocitat.

**3.1.2.2 INUNCAT: Emergències per risc d'inundacions**

<b>VULNERABILITAT MUNICIPAL</b>	
<b>Sector de perill</b>	<b>Zona afectació</b>
<b>INUN01</b>	Afectació a activitats agrícoles i a tram de la línia de ferrocarril regional de Barcelona-Lleida R13/R14.
<b>INUN02</b>	Afectació principalment a activitats agrícoles i a tram de la línia de ferrocarril regional de Barcelona-Lleida R13/R14.
<b>INUN03</b>	Afectació principalment a superfície urbana, activitat agrícola i infraestructures viàries (carretera N-240) i ferroviàries (línia de ferrocarril regional de Barcelona-Lleida R13/R14). Especial atenció a les zones més vulnerables i prèviament afectades per inundacions com els centres educatius, consultori local, ajuntament i les piscines municipals.
<b>INUN04</b>	Afectació principalment a activitats agrícoles i a tram de la línia de ferrocarril regional de Barcelona-Lleida R13/R14. Així mateix, el Pantà de Vinaixa es troba localitzat a la zona sud d'aquest sector. Aquesta infraestructura connecta, mitjançant una canonada, amb la captació del Manantial (al nord-oest del Pantà) i amb la xarxa d'abastament d'aigua de Vinaixa. Per tant, s'han de tindre en compte els possibles desperfectes i danys que puguin afectar tant a l'estructura de la presa del Pantà com als diferents punts del recorregut de la xarxa d'abastament (canonada, punts de captació i regulació)

**3.1.2.3 NEUCAT: Emergències per risc de nevades.**

<b>VULNERABILITAT MUNICIPAL</b>		
<b>Sector de perill</b>	<b>Ubicació</b>	<b>Zona d'afectació</b>
Tot el municipi	Tot el municipi	Afectació per risc de nevades a nucli urbà, explotacions agropecuàries, habitatges aïllats, xarxa viària (carreteres N-240, AP-2 i LP-7013) i ferroviària (FFCC Regional R13/R14).

**3.1.2.4 TRANSCAT. Transport de mercaderies perilloses.**

<b>VULNERABILITAT MUNICIPAL</b>		
<b>Sector de perill</b>	<b>Ubicació</b>	<b>Zona d'afectació</b>
Carretera AP-2	Sud del terme municipal	Franja de 750 metres, a banda i banda de la carretera AP-2. Risc d'afectació al tram de la línia de ferrocarril regional Almacelles-Barcelona, la línia de Tren d'Alta Velocitat; i les carreteres N-240 i LP-7013a, totes elles situades dins de la zona d'afectació.
Línia ferrocarril regional Almacelles-Barcelona (R13/R14)	Nord, centre i est del terme municipal	Franja de 750 metres, a banda i banda de la línia de ferrocarril. Risc d'afectació al nucli urbà de Vinaixa, al tram de la línia de Tren d'Alta Velocitat; i les carreteres AP-2, N-240 i LP-7013a, totes elles situades dins de la zona d'afectació.

**3.1.2.5 SISMICAT: Emergències sísmiques.**

<b>VULNERABILITAT MUNICIPAL</b>		
<b>Sector de perill</b>	<b>Ubicació</b>	<b>Zona d'afectació</b>
Tot el municipi	Tot el municipi	Tot el terme municipal. Es considera un risc comú a tot el territori amb major afectació a edificis històrics, antics i/o amb problemes estructurals.

**3.1.2.6 VENTCAT: Emergències per vent**

<b>VULNERABILITAT MUNICIPAL</b>		
<b>Sector de perill</b>	<b>Ubicació</b>	<b>Zona d'afectació</b>
Tot el municipi	Tot el municipi	Tot el terme municipal. Es considera un risc comú a tot el territori amb especial afectació a zones d'activitats a l'aire lliure (cementiri, parcs, zones esportives, línies elèctriques i trams de xarxa viària i ferroviària envoltades en massa forestal).

**3.1.3 RISC ESPECÍFC**

No es contemplen riscos específics al municipi de Vinaixa.

## 3.2 ELEMENTS VULNERABLES

A la següent llista apareixen els principals elements vulnerables possiblement afectats segons l'anàlisi de risc.

### 3.2.1 RISC TERRITORIAL

#### 3.2.1.1 Emergències per emergències associades a malalties transmissibles emergents

VULNERABILITAT MUNICIPAL							
Element vulnerable	Ús actual	Ocupació /població	Sector afectació	Contacte	Coordenades UTM		Codi mapa
					X	Y	
Nucli urbà	Nucli urbà	<i>Confidencial</i>	Nucli urbà	Ajuntament de Vinaixa 973175722	330.801,5	4.588.259,4	EV-01
Consultori local	Sanitari	<i>Confidencial</i>	Nucli urbà	973175497	330.877,3	4.588.281,9	EV-02
Biblioteca Màrius Torres	Cultural	<i>Confidencial</i>	Nucli urbà	Ajuntament de Vinaixa 973175722	330.800,0	4.588.269,0	EV-03
Zona Esportiva Municipal	Esportiu	<i>Confidencial</i>	Nucli urbà	Ajuntament de Vinaixa 973175722	330.384,0	4.588.432,0	EV-04
Piscines Municipals	Esportiu	<i>Confidencial</i>	Nucli urbà	Ajuntament de Vinaixa 973175722	330.478,0	4.588.420,0	EV-05
Llar d'Infants Municipal	Educatiu	<i>Confidencial</i>	Nucli urbà	636540013	330.554,0	4.588.442,0	EV-06
Escola Sant Bonifaci - ZER Riu Set	Educatiu	<i>Confidencial</i>	Nucli urbà	973175013	330.569,0	4.588.393,0	EV-07
Casal Vinaixenc	Cultural	<i>Confidencial</i>	Nucli urbà	Ajuntament de Vinaixa 973175722	330.699,3	4.588.284,2	EV-08
Centre Cívic (Cal Blanco)	Cultural	<i>Confidencial</i>	Nucli urbà	Ajuntament de Vinaixa 973175722	330.934,0	4.588.249,0	EV-09
Castell de Vinaixa (Cal Panxa)	Cultural	<i>Confidencial</i>	Nucli urbà	Ajuntament de Vinaixa 973175722	330.877,0	4.588.367,0	EV-10
Cementiri Municipal	Funerari	<i>Confidencial</i>	Nucli urbà	Ajuntament de Vinaixa 973175722	330.822,0	4.588.490,0	EV-11
Ermita de Sant Bonifaci	Religiós	<i>Confidencial</i>	Sant Bonifaci	Ajuntament de Vinaixa 973175722	329.312,0	4.593.328,0	EV-12

VULNERABILITAT MUNICIPAL							
Element vulnerable	Ús actual	Ocupació /població	Sector afectació	Contacte	Coordenades UTM		Codi mapa
					X	Y	
Ajuntament de Vinaixa	Ajuntament	<i>Confidencial</i>	Nucli urbà	Ajuntament de Vinaixa 973175722	330.801,5	4.588.259,4	EV-13
Cooperativa del Camp	Cooperativa	<i>Confidencial</i>	Nucli urbà	973175309	330.766,3	4.588.181,1	EV-14
Estació de ferrocarril de Vinaixa	Transport	<i>Confidencial</i>	Nucli urba	Ajuntament de Vinaixa 973175722	330.398,9	4.587.938,8	EV-17

### 3.2.1.2 Emergències per onades de calor i fred

VULNERABILITAT MUNICIPAL							
Element vulnerable	Ús actual	Ocupació /població	Sector afectació	Contacte	Coordenades UTM		Codi mapa
					X	Y	
Nucli urbà	Nucli urbà	<i>Confidencial</i>	Nucli urbà	Ajuntament de Vinaixa 973175722	330.801,5	4.588.259,4	EV-01
Consultori local	Sanitari	<i>Confidencial</i>	Nucli urbà	973175497	330.877,3	4.588.281,9	EV-02
Zona Esportiva Municipal	Esportiu	<i>Confidencial</i>	Nucli urbà	Ajuntament de Vinaixa 973175722	330.384,0	4.588.432,0	EV-04
Piscines Municipals	Esportiu	<i>Confidencial</i>	Nucli urbà	Ajuntament de Vinaixa 973175722	330.478,0	4.588.420,0	EV-05
Llar d'Infants Municipal	Educatiu	<i>Confidencial</i>	Nucli urbà	<i>Confidencial</i>	330.554,0	4.588.442,0	EV-06
Escola Sant Bonifaci - ZER Riu Set	Educatiu	<i>Confidencial</i>	Nucli urbà	973175013	330.569,0	4.588.393,0	EV-07
Casal Vinaixenc	Cultural	<i>Confidencial</i>	Nucli urbà	Ajuntament de Vinaixa 973175722	330.699,3	4.588.284,2	EV-08
Centre Cívic (Cal Blanco)	Cultural	<i>Confidencial</i>	Nucli urbà	Ajuntament de Vinaixa 973175722	330.934,0	4.588.249,0	EV-09
Cementiri Municipal	Funerari	<i>Confidencial</i>	Nucli urbà	Ajuntament de Vinaixa 973175722	330.822,0	4.588.490,0	EV-11
Ermida de Sant Bonifaci	Religiós	<i>Confidencial</i>	Sant Bonifaci	Ajuntament de Vinaixa 973175722	329.312,0	4.593.328,0	EV-12



**3.2.1.3 Emergències per tall de subministraments bàsics**

VULNERABILITAT MUNICIPAL							
Element vulnerable	Ús actual	Ocupació / població	Sector afectació	Contacte	Coordenades UTM		Codi mapa
					X	Y	
Nucli urbà	Nucli urbà	<i>Confidencial</i>	Nucli urbà	Ajuntament de Vinaixa 973175722	330.801,5	4.588.259,4	EV-01
Consultori local	Sanitari	<i>Confidencial</i>	Nucli urbà	973175497	330.877,3	4.588.281,9	EV-02
Biblioteca Màrius Torres	Cultural	<i>Confidencial</i>	Nucli urbà	Ajuntament de Vinaixa 973175722	330.800,0	4.588.269,0	EV-03
Zona Esportiva Municipal	Esportiu	<i>Confidencial</i>	Nucli urbà	Ajuntament de Vinaixa 973175722	330.384,0	4.588.432,0	EV-04
Piscines Municipals	Esportiu	<i>Confidencial</i>	Nucli urbà	Ajuntament de Vinaixa 973175722	330.478,0	4.588.420,0	EV-05
Llar d'Infants Municipal	Educatiu	<i>Confidencial</i>	Nucli urbà	<i>Confidencial</i>	330.554,0	4.588.442,0	EV-06
Escola Sant Bonifaci - ZER Riu Set	Educatiu	<i>Confidencial</i>	Nucli urbà	973175013	330.569,0	4.588.393,0	EV-07
Casal Vinaixenc	Cultural	<i>Confidencial</i>	Nucli urbà	Ajuntament de Vinaixa 973175722	330.699,3	4.588.284,2	EV-08
Centre Cívic (Cal Blanco)	Cultural	<i>Confidencial</i>	Nucli urbà	Ajuntament de Vinaixa 973175722	330.934,0	4.588.249,0	EV-09
Ermita de Sant Bonifaci	Religiós	<i>Confidencial</i>	Sant Bonifaci	Ajuntament de Vinaixa 973175722	329.312,0	4.593.328,0	EV-12
Ajuntament de Vinaixa	Ajuntament	<i>Confidencial</i>	Nucli urbà	Ajuntament de Vinaixa 973175722	330.801,5	4.588.259,4	EV-13
Cooperativa del Camp	Cooperativa	<i>Confidencial</i>	Nucli urbà	973175309	330.766,3	4.588.181,1	EV-14
Granja del Bertolí	<i>Confidencial</i>	<i>Confidencial</i>	Obredes	<i>Confidencial</i>	330.492,1	4.587.442,8	EV-15
Masia	<i>Confidencial</i>	<i>Confidencial</i>	Fondo Major	<i>Confidencial</i>	331.244,4	4.588.914,8	EV-16
Estació de ferrocarril de Vinaixa	<i>Confidencial</i>	<i>Confidencial</i>	Nucli urba	Ajuntament de Vinaixa 973175722	330.398,9	4.587.938,8	EV-17

VULNERABILITAT MUNICIPAL							
Element vulnerable	Ús actual	Ocupació / població	Sector afectació	Contacte	Coordenades UTM		Codi mapa
					X	Y	
Barraca del Tano	<i>Confidencial</i>	<i>Confidencial</i>	Bertrans	<i>Confidencial</i>	330.938,0	4.592.519,0	EV-18
Xalet del Rosso)	<i>Confidencial</i>	<i>Confidencial</i>	Comentimons	<i>Confidencial</i>	329.931,7	4.590.368,0	EV-19
Maset arreglat	<i>Confidencial</i>	<i>Confidencial</i>	Masos	<i>Confidencial</i>	331.983,0	4.590.682,0	EV-20
Caseta del Solanes	<i>Confidencial</i>	<i>Confidencial</i>	Plans	<i>Confidencial</i>	329.468,8	4.590.052,0	EV-21
Granja gran i habitatge sota les solanes	<i>Confidencial</i>	<i>Confidencial</i>	Solanes	<i>Confidencial</i>	329.832,3	4.589.367,0	EV-22
Casa del bar Sol	<i>Confidencial</i>	<i>Confidencial</i>	Grau	<i>Confidencial</i>	329.832,4	4.589.378,0	EV-23
Maset del Godoy	<i>Confidencial</i>	<i>Confidencial</i>	Costa Marsé	<i>Confidencial</i>	330.631,5	4.589.413,0	EV-24
Caseta del Medina	<i>Confidencial</i>	<i>Confidencial</i>	Costa Marsé	<i>Confidencial</i>	330.823,4	4.589.083,0	EV-25
Complex	<i>Confidencial</i>	<i>Confidencial</i>	Ulldebou/Aspinetes	<i>Confidencial</i>	331.374,9	4.589.306,0	EV-26
Casa del Xamani	<i>Confidencial</i>	<i>Confidencial</i>	Savines	<i>Confidencial</i>	332.411,0	4.589.379,0	EV-27
Xalet Blanc	<i>Confidencial</i>	<i>Confidencial</i>	Aubins	<i>Confidencial</i>	331.492,4	4.588.255,0	EV-28
Andamio dels gossos	<i>Confidencial</i>	<i>Confidencial</i>	Carros	<i>Confidencial</i>	332.751,2	4.588.149,0	EV-29
Casa de pedra dels Pedrons-CM-14	<i>Confidencial</i>	<i>Confidencial</i>	Pedrons del Manyana	<i>Confidencial</i>	329.510,5	4.588.942,0	EV-30
Xalet de l'Alemanys	<i>Confidencial</i>	<i>Confidencial</i>	Dreceres	<i>Confidencial</i>	333.622,2	4.587.221,0	EV-31
Casa del molí de vent	<i>Confidencial</i>	<i>Confidencial</i>	Pedrons	<i>Confidencial</i>	329.259,5	4.588.669,0	EV-32
Casa sobre xalet vermell	<i>Confidencial</i>	<i>Confidencial</i>	Camí de Lleida	<i>Confidencial</i>	329.613,5	4.588.651,0	EV-33
Xalet vermell	<i>Confidencial</i>	<i>Confidencial</i>	Camí de Lleida	<i>Confidencial</i>	329.683,4	4.588.740,0	EV-34
Casa de pedra del camí de l'Albi	<i>Confidencial</i>	<i>Confidencial</i>	Camí de l'Albi	<i>Confidencial</i>	329.750,6	4.588.461,0	EV-35
Complex	<i>Confidencial</i>	<i>Confidencial</i>	Camí de l'Albi	<i>Confidencial</i>	329.606,9	4.588.009,0	EV-36

VULNERABILITAT MUNICIPAL							
Element vulnerable	Ús actual	Ocupació / població	Sector afectació	Contacte	Coordenades UTM		Codi mapa
					X	Y	
Torra de pedra- CM-25	<i>Confidencial</i>	<i>Confidencial</i>	Basses	<i>Confidencial</i>	331.058,0	4.588.055,0	EV-37
Caseta de l'Albert	<i>Confidencial</i>	<i>Confidencial</i>	Font	<i>Confidencial</i>	331.053,3	4.588.048,0	EV-38
Maset de la Carmen Haro	<i>Confidencial</i>	<i>Confidencial</i>	Comaenfarré	<i>Confidencial</i>	331.028,7	4.587.649,0	EV-39
Casa del Juan Arias	<i>Confidencial</i>	<i>Confidencial</i>	Comaenfarré	<i>Confidencial</i>	331.399,1	4.587.517,0	EV-40
Maset de la dona coixa	<i>Confidencial</i>	<i>Confidencial</i>	Aurons	<i>Confidencial</i>	331.467,4	4.587.289,0	EV-41
Magatzem i maset del Pepito Monral	<i>Confidencial</i>	<i>Confidencial</i>	Comaensegarra	<i>Confidencial</i>	332.016,8	4.587.122,0	EV-42
Caseta prop del parador de Tarrés	<i>Confidencial</i>	<i>Confidencial</i>	Dreceres	<i>Confidencial</i>	333.292,7	4.587.018,0	EV-43
Complex	<i>Confidencial</i>	<i>Confidencial</i>	Camí del Vilosell	<i>Confidencial</i>	329.380,8	4.587.081,0	EV-44
Pk3 vilosell	<i>Confidencial</i>	<i>Confidencial</i>	Partdamunts	<i>Confidencial</i>	329.932,4	4.586.578,0	EV-45
Xalet del Manuel Pérez (ab. Josep Clota)	<i>Confidencial</i>	<i>Confidencial</i>	Omeners o camí de Vallclara	<i>Confidencial</i>	330.616,2	4.586.601,0	EV-46
Cabana de la Sarah i amiga	<i>Confidencial</i>	<i>Confidencial</i>	Partdamunts	<i>Confidencial</i>	331.185,8	4.585.682,0	EV-47
Cabana del Pau Barra	<i>Confidencial</i>	<i>Confidencial</i>	Teixera	<i>Confidencial</i>	327.824,2	4.593.105,0	EV-48
Mas del Mariet	<i>Confidencial</i>	<i>Confidencial</i>	Teixera	<i>Confidencial</i>	328.803,8	4.592.239,0	EV-49
Cabana del Guasch	<i>Confidencial</i>	<i>Confidencial</i>	Solanes	<i>Confidencial</i>	330.304,8	4.589.861,0	EV-50

**3.2.1.4 Emergències en el transport de viatgers per ferrocarril**

VULNERABILITAT MUNICIPAL							
Element vulnerable	Ús actual	Ocupació /població	Sector afectació	Contacte	Coordenades UTM		Codi mapa
					X	Y	
Nucli urbà	Nucli urbà	<i>Confidencial</i>	Nucli urbà	Ajuntament de Vinaixa 973175722	330.801,5	4.588.259,4	EV-01
Estació de ferrocarril de Vinaixa	Transport	<i>Confidencial</i>	Nucli urba	Ajuntament de Vinaixa 973175722	330.398,9	4.587.938,8	EV-17

**3.2.1.5 Emergències per actes de pública concurrència**

VULNERABILITAT MUNICIPAL							
Element vulnerable	Ús actual	Ocupació /població	Sector afectació	Contacte	Coordenades UTM		Codi mapa
					X	Y	
Nucli urbà	Nucli urbà	<i>Confidencial</i>	Nucli urbà	Ajuntament de Vinaixa 973175722	330.801,5	4.588.259,4	EV-01
Ermita de Sant Bonifaci	Religiós	<i>Confidencial</i>	Sant Bonifaci	Ajuntament de Vinaixa 973175722	329.312,0	4.593.328,0	EV-12
Cooperativa del Camp	Cooperativa	<i>Confidencial</i>	Nucli urbà	973175309	330.766,3	4.588.181,1	EV-14

**3.2.2 RISCOS ESPECIALS****3.2.2.1 INFOCAT: Emergències per risc d'incendi forestal.**

VULNERABILITAT MUNICIPAL							
Element vulnerable	Ús actual	Ocupació /població	Sector afectació	Contacte	Coordenades UTM		Codi mapa
					X	Y	
Nucli urbà	Nucli urbà	<i>Confidencial</i>	Nucli urbà	Ajuntament de Vinaixa 973175722	330.801,5	4.588.259,4	EV-01
Zona Esportiva Municipal	Esportiu	<i>Confidencial</i>	Nucli urbà	Ajuntament de Vinaixa 973175722	330.384,0	4.588.432,0	EV-04
Ermita de Sant Bonifaci	Religiós	<i>Confidencial</i>	Sant Bonifaci	Ajuntament de Vinaixa 973175722	329.312,0	4.593.328,0	EV-12
Barraca del Tano	<i>Confidencial</i>	<i>Confidencial</i>	Bertrans	<i>Confidencial</i>	330.938,0	4.592.519,0	EV-18
Xalet del Rosso)	<i>Confidencial</i>	<i>Confidencial</i>	Comentimons	<i>Confidencial</i>	329.931,7	4.590.368,0	EV-19
Maset arreglat	<i>Confidencial</i>	<i>Confidencial</i>	Masos	<i>Confidencial</i>	331.983,0	4.590.682,0	EV-20
Caseta del Solanes	<i>Confidencial</i>	<i>Confidencial</i>	Plans	<i>Confidencial</i>	329.468,8	4.590.052,0	EV-21
Granja gran i habitatge sota les solanes	<i>Confidencial</i>	<i>Confidencial</i>	Solanes	<i>Confidencial</i>	329.832,3	4.589.367,0	EV-22
Casa del bar Sol	<i>Confidencial</i>	<i>Confidencial</i>	Grau	<i>Confidencial</i>	329.832,4	4.589.378,0	EV-23
Maset del Godoy	<i>Confidencial</i>	<i>Confidencial</i>	Costa Marsé	<i>Confidencial</i>	330.631,5	4.589.413,0	EV-24
Caseta del Medina	<i>Confidencial</i>	<i>Confidencial</i>	Costa Marsé	<i>Confidencial</i>	330.823,4	4.589.083,0	EV-25
Complex	<i>Confidencial</i>	<i>Confidencial</i>	Ulldebou/ Aspinetes	<i>Confidencial</i>	331.374,9	4.589.306,0	EV-26
Casa del Xamani	<i>Confidencial</i>	<i>Confidencial</i>	Savines	<i>Confidencial</i>	332.411,0	4.589.379,0	EV-27
Xalet Blanc	<i>Confidencial</i>	<i>Confidencial</i>	Aubins	<i>Confidencial</i>	331.492,4	4.588.255,0	EV-28
Andamio dels gossos	<i>Confidencial</i>	<i>Confidencial</i>	Carros	<i>Confidencial</i>	332.751,2	4.588.149,0	EV-29

VULNERABILITAT MUNICIPAL							
Element vulnerable	Ús actual	Ocupació /població	Sector afectació	Contacte	Coordenades UTM		Codi mapa
					X	Y	
Casa de pedra dels Pedrons-CM-14	<i>Confidencial</i>	<i>Confidencial</i>	Pedrons del Manyana	<i>Confidencial</i>	329.510,5	4.588.942,0	EV-30
Xalet de l'Alemaný	<i>Confidencial</i>	<i>Confidencial</i>	Dreceres	<i>Confidencial</i>	333.622,2	4.587.221,0	EV-31
Casa del molí de vent	<i>Confidencial</i>	<i>Confidencial</i>	Pedrons	<i>Confidencial</i>	329.259,5	4.588.669,0	EV-32
Casa sobre xalet vermell	<i>Confidencial</i>	<i>Confidencial</i>	Camí de Lleida	<i>Confidencial</i>	329.613,5	4.588.651,0	EV-33
Xalet vermell	<i>Confidencial</i>	<i>Confidencial</i>	Camí de Lleida	<i>Confidencial</i>	329.683,4	4.588.740,0	EV-34
Casa de pedra del camí de l'Albi	<i>Confidencial</i>	<i>Confidencial</i>	Camí de l'Albi	<i>Confidencial</i>	329.750,6	4.588.461,0	EV-35
Complex	<i>Confidencial</i>	<i>Confidencial</i>	Camí de l'Albi	<i>Confidencial</i>	329.606,9	4.588.009,0	EV-36
Torra de pedra- CM-25	<i>Confidencial</i>	<i>Confidencial</i>	Basses	<i>Confidencial</i>	331.058,0	4.588.055,0	EV-37
Caseta de l'Albert	<i>Confidencial</i>	<i>Confidencial</i>	Font	<i>Confidencial</i>	331.053,3	4.588.048,0	EV-38
Maset de la Carmen Haro	<i>Confidencial</i>	<i>Confidencial</i>	Comaenfarré	<i>Confidencial</i>	331.028,7	4.587.649,0	EV-39
Casa del Juan Arias	<i>Confidencial</i>	<i>Confidencial</i>	Comaenfarré	<i>Confidencial</i>	331.399,1	4.587.517,0	EV-40
Maset de la dona coixa	<i>Confidencial</i>	<i>Confidencial</i>	Aurons	<i>Confidencial</i>	331.467,4	4.587.289,0	EV-41
Magatzem i maset del Pepito Monral	<i>Confidencial</i>	<i>Confidencial</i>	Comaensegarra	<i>Confidencial</i>	332.016,8	4.587.122,0	EV-42
Caseta prop del parador de Tarrés	<i>Confidencial</i>	<i>Confidencial</i>	Dreceres	<i>Confidencial</i>	333.292,7	4.587.018,0	EV-43
Complex	<i>Confidencial</i>	<i>Confidencial</i>	Camí del Vilosell	<i>Confidencial</i>	329.380,8	4.587.081,0	EV-44
Pk3 vilosell	<i>Confidencial</i>	<i>Confidencial</i>	Partdamunts	<i>Confidencial</i>	329.932,4	4.586.578,0	EV-45
Xalet del Manuel	<i>Confidencial</i>	<i>Confidencial</i>	Omeners o camí de	<i>Confidencial</i>	330.616,2	4.586.601,0	EV-46

VULNERABILITAT MUNICIPAL							
Element vulnerable	Ús actual	Ocupació /població	Sector afectació	Contacte	Coordenades UTM		Codi mapa
					X	Y	
Pérez (ab. Josep Clota)			Vallclara				
Cabana de la Sarah i amiga	<i>Confidencial</i>	<i>Confidencial</i>	Partdamunts	<i>Confidencial</i>	331.185,8	4.585.682,0	EV-47
Cabana del Pau Barra	<i>Confidencial</i>	<i>Confidencial</i>	Teixera	<i>Confidencial</i>	327.824,2	4.593.105,0	EV-48
Mas del Mariet	<i>Confidencial</i>	<i>Confidencial</i>	Teixera	<i>Confidencial</i>	328.803,8	4.592.239,0	EV-49
Cabana del Guasch	<i>Confidencial</i>	<i>Confidencial</i>	Solanes	<i>Confidencial</i>	330.304,8	4.589.861,0	EV-50

### 3.2.2.2 INUNCAT: Emergències per risc d'inundacions

VULNERABILITAT MUNICIPAL							
Element vulnerable	Ús actual	Ocupació /població	Sector afectació	Contacte	Coordenades UTM		Codi mapa
					X	Y	
Nucli urbà	Nucli urbà	<i>Confidencial</i>	Nucli urbà	Ajuntament de Vinaixa 973175722	330.801,5	4.588.259,4	EV-01
Consultori local	Sanitari	<i>Confidencial</i>	Nucli urbà	973175497	330.877,3	4.588.281,9	EV-02
Zona Esportiva Municipal	Esportiu	<i>Confidencial</i>	Nucli urbà	Ajuntament de Vinaixa 973175722	330.384,0	4.588.432,0	EV-04
Piscines Municipals	Esportiu	<i>Confidencial</i>	Nucli urbà	Ajuntament de Vinaixa 973175722	330.478,0	4.588.420,0	EV-05
Llar d'Infants Municipal	Educatiu	<i>Confidencial</i>	Nucli urbà	<i>Confidencial</i>	330.554,0	4.588.442,0	EV-06
Escola Sant Bonifaci - ZER Riu Set	Educatiu	<i>Confidencial</i>	Nucli urbà	973175013	330.569,0	4.588.393,0	EV-07
Casal Vinaixenc	Cultural	<i>Confidencial</i>	Nucli urbà	Ajuntament de Vinaixa 973175722	330.699,3	4.588.284,2	EV-08
Ajuntament de Vinaixa	Ajuntament	<i>Confidencial</i>	Nucli urbà	Ajuntament de Vinaixa 973175722	330.801,5	4.588.259,4	EV-13

VULNERABILITAT MUNICIPAL							
Element vulnerable	Ús actual	Ocupació / població	Sector afectació	Contacte	Coordenades UTM		Codi mapa
					X	Y	
Granja del Bertolí	<i>Confidencial</i>	<i>Confidencial</i>	Obredes	<i>Confidencial</i>	330.492,1	4.587.442,8	EV-15
Masia	<i>Confidencial</i>	<i>Confidencial</i>	Fondo Major	<i>Confidencial</i>	331.244,4	4.588.914,8	EV-16

### 3.2.2.3 NEUCAT: Emergències per risc de nevades.

VULNERABILITAT MUNICIPAL							
Element vulnerable	Ús actual	Ocupació / població	Sector afectació	Contacte	Coordenades UTM		Codi mapa
					X	Y	
Nucli urbà	Nucli urbà	<i>Confidencial</i>	Nucli urbà	Ajuntament de Vinaixa 973175722	330.801,5	4.588.259,4	EV-01
Consultori local	Sanitari	<i>Confidencial</i>	Nucli urbà	973175497	330.877,3	4.588.281,9	EV-02
Zona Esportiva Municipal	Esportiu	<i>Confidencial</i>	Nucli urbà	Ajuntament de Vinaixa 973175722	330.384,0	4.588.432,0	EV-04
Llar d'Infants Municipal	Educatiu	<i>Confidencial</i>	Nucli urbà	<i>Confidencial</i>	330.554,0	4.588.442,0	EV-06
Escola Sant Bonifaci - ZER Riu Set	Educatiu	<i>Confidencial</i>	Nucli urbà	973175013	330.569,0	4.588.393,0	EV-07
Casal Vinaixenc	Cultural	<i>Confidencial</i>	Nucli urbà	Ajuntament de Vinaixa 973175722	330.699,3	4.588.284,2	EV-08
Centre Cívic (Cal Blanco)	Cultural	<i>Confidencial</i>	Nucli urbà	Ajuntament de Vinaixa 973175722	330.934,0	4.588.249,0	EV-09
Cementiri Municipal	Funerari	<i>Confidencial</i>	Nucli urbà	Ajuntament de Vinaixa 973175722	330.822,0	4.588.490,0	EV-11
Ermita de Sant Bonifaci	Religiós	<i>Confidencial</i>	Sant Bonifaci	Ajuntament de Vinaixa 973175722	329.312,0	4.593.328,0	EV-12
Granja del Bertolí	<i>Confidencial</i>	<i>Confidencial</i>	Obredes	<i>Confidencial</i>	330.492,1	4.587.442,8	EV-15



VULNERABILITAT MUNICIPAL							
Element vulnerable	Ús actual	Ocupació / població	Sector afectació	Contacte	Coordenades UTM		Codi mapa
					X	Y	
Masia	<i>Confidencial</i>	<i>Confidencial</i>	Fondo Major	<i>Confidencial</i>	331.244,4	4.588.914,8	EV-16
Estació de ferrocarril de Vinaixa	<i>Confidencial</i>	<i>Confidencial</i>	Nucli urba	Ajuntament de Vinaixa 973175722	330.398,9	4.587.938,8	EV-17
Barraca del Tano	<i>Confidencial</i>	<i>Confidencial</i>	Bertrans	<i>Confidencial</i>	330.938,0	4.592.519,0	EV-18
Xalet del Rosso)	<i>Confidencial</i>	<i>Confidencial</i>	Comentimons	<i>Confidencial</i>	329.931,7	4.590.368,0	EV-19
Maset arreglat	<i>Confidencial</i>	<i>Confidencial</i>	Masos	<i>Confidencial</i>	331.983,0	4.590.682,0	EV-20
Caseta del Solanes	<i>Confidencial</i>	<i>Confidencial</i>	Plans	<i>Confidencial</i>	329.468,8	4.590.052,0	EV-21
Granja gran i habitatge sota les solanes	<i>Confidencial</i>	<i>Confidencial</i>	Solanes	<i>Confidencial</i>	329.832,3	4.589.367,0	EV-22
Casa del bar Sol	<i>Confidencial</i>	<i>Confidencial</i>	Grau	<i>Confidencial</i>	329.832,4	4.589.378,0	EV-23
Maset del Godoy	<i>Confidencial</i>	<i>Confidencial</i>	Costa Marsé	<i>Confidencial</i>	330.631,5	4.589.413,0	EV-24
Caseta del Medina	<i>Confidencial</i>	<i>Confidencial</i>	Costa Marsé	<i>Confidencial</i>	330.823,4	4.589.083,0	EV-25
Complex	<i>Confidencial</i>	<i>Confidencial</i>	Ulldebou/ Aspinetes	<i>Confidencial</i>	331.374,9	4.589.306,0	EV-26
Casa del Xamani	<i>Confidencial</i>	<i>Confidencial</i>	Savines	<i>Confidencial</i>	332.411,0	4.589.379,0	EV-27
Xalet Blanc	<i>Confidencial</i>	<i>Confidencial</i>	Aubins	<i>Confidencial</i>	331.492,4	4.588.255,0	EV-28
Andamio dels gossos	<i>Confidencial</i>	<i>Confidencial</i>	Carros	<i>Confidencial</i>	332.751,2	4.588.149,0	EV-29
Casa de pedra dels Pedrons-CM-14	<i>Confidencial</i>	<i>Confidencial</i>	Pedrons del Manyana	<i>Confidencial</i>	329.510,5	4.588.942,0	EV-30
Xalet de l'Alemaný	<i>Confidencial</i>	<i>Confidencial</i>	Dreceres	<i>Confidencial</i>	333.622,2	4.587.221,0	EV-31
Casa del	<i>Confidencial</i>	<i>Confidencial</i>	Pedrons	<i>Confidencial</i>	329.259,5	4.588.669,0	EV-32

VULNERABILITAT MUNICIPAL							
Element vulnerable	Ús actual	Ocupació /població	Sector afectació	Contacte	Coordenades UTM		Codi mapa
					X	Y	
molí de vent							
Casa sobre xalet vermell	<i>Confidencial</i>	<i>Confidencial</i>	Camí de Lleida	<i>Confidencial</i>	329.613,5	4.588.651,0	EV-33
Xalet vermell	<i>Confidencial</i>	<i>Confidencial</i>	Camí de Lleida	<i>Confidencial</i>	329.683,4	4.588.740,0	EV-34
Casa de pedra del camí de l'Albi	<i>Confidencial</i>	<i>Confidencial</i>	Camí de l'Albi	<i>Confidencial</i>	329.750,6	4.588.461,0	EV-35
Complex	<i>Confidencial</i>	<i>Confidencial</i>	Camí de l'Albi	<i>Confidencial</i>	329.606,9	4.588.009,0	EV-36
Torra de pedra-CM-25	<i>Confidencial</i>	<i>Confidencial</i>	Basses	<i>Confidencial</i>	331.058,0	4.588.055,0	EV-37
Caseta de l'Albert	<i>Confidencial</i>	<i>Confidencial</i>	Font	<i>Confidencial</i>	331.053,3	4.588.048,0	EV-38
Maset de la Carmen Haro	<i>Confidencial</i>	<i>Confidencial</i>	Comaenfarré	<i>Confidencial</i>	331.028,7	4.587.649,0	EV-39
Casa del Juan Arias	<i>Confidencial</i>	<i>Confidencial</i>	Comaenfarré	<i>Confidencial</i>	331.399,1	4.587.517,0	EV-40
Maset de la dona coixa	<i>Confidencial</i>	<i>Confidencial</i>	Aurons	<i>Confidencial</i>	331.467,4	4.587.289,0	EV-41
Magatzem i maset del Pepito Monral	<i>Confidencial</i>	<i>Confidencial</i>	Comaensegarra	<i>Confidencial</i>	332.016,8	4.587.122,0	EV-42
Caseta prop del parador de Tarrés	<i>Confidencial</i>	<i>Confidencial</i>	Dreceres	<i>Confidencial</i>	333.292,7	4.587.018,0	EV-43
Complex	<i>Confidencial</i>	<i>Confidencial</i>	Camí del Vilosell	<i>Confidencial</i>	329.380,8	4.587.081,0	EV-44
Pk3 vilosell	<i>Confidencial</i>	<i>Confidencial</i>	Partdamunts	<i>Confidencial</i>	329.932,4	4.586.578,0	EV-45
Xalet del Manuel Pérez (ab. Josep	<i>Confidencial</i>	<i>Confidencial</i>	Omeners o camí de Vallclara	<i>Confidencial</i>	330.616,2	4.586.601,0	EV-46

VULNERABILITAT MUNICIPAL							
Element vulnerable	Ús actual	Ocupació /població	Sector afectació	Contacte	Coordenades UTM		Codi mapa
					X	Y	
Clota)							
Cabana de la Sarah i amiga	<i>Confidencial</i>	<i>Confidencial</i>	Partdamunts	<i>Confidencial</i>	331.185,8	4.585.682,0	EV-47
Cabana del Pau Barra	<i>Confidencial</i>	<i>Confidencial</i>	Teixera	<i>Confidencial</i>	327.824,2	4.593.105,0	EV-48
Mas del Mariet	<i>Confidencial</i>	<i>Confidencial</i>	Teixera	<i>Confidencial</i>	328.803,8	4.592.239,0	EV-49
Cabana del Guasch	<i>Confidencial</i>	<i>Confidencial</i>	Solanes	<i>Confidencial</i>	330.304,8	4.589.861,0	EV-50

### 3.2.2.4 TRANSCAT: Emergències per risc químic en el transport.

VULNERABILITAT MUNICIPAL							
Element vulnerable	Ús actual	Ocupació /població	Sector afectació	Contacte	Coordenades UTM		Codi mapa
					X	Y	
Nucli urbà	Nucli urbà	<i>Confidencial</i>	Nucli urbà	Ajuntament de Vinaixa 973175722	330.801,5	4.588.259,4	EV-01
Consultori local	Sanitari	<i>Confidencial</i>	Nucli urbà	973175497	330.877,3	4.588.281,9	EV-02
Biblioteca Màrius Torres	Cultural	<i>Confidencial</i>	Nucli urbà	Ajuntament de Vinaixa 973175722	330.800,0	4.588.269,0	EV-03
Zona Esportiva Municipal	Esportiu	<i>Confidencial</i>	Nucli urbà	Ajuntament de Vinaixa 973175722	330.384,0	4.588.432,0	EV-04
Piscines Municipals	Esportiu	<i>Confidencial</i>	Nucli urbà	Ajuntament de Vinaixa 973175722	330.478,0	4.588.420,0	EV-05
Llar d'Infants Municipal	Educatiu	<i>Confidencial</i>	Nucli urbà	<i>Confidencial</i>	330.554,0	4.588.442,0	EV-06
Escola Sant Bonifaci - ZER Riu Set	Educatiu	<i>Confidencial</i>	Nucli urbà	973175013	330.569,0	4.588.393,0	EV-07
Casal	Cultural	<i>Confidencial</i>	Nucli urbà	Ajuntament de	330.699,3	4.588.284,2	EV-08

VULNERABILITAT MUNICIPAL							
Element vulnerable	Ús actual	Ocupació /població	Sector afectació	Contacte	Coordenades UTM		Codi mapa
					X	Y	
Vinaixenc				Vinaixa 973175722			
Centre Cívic (Cal Blanco)	Cultural	<i>Confidencial</i>	Nucli urbà	Ajuntament de Vinaixa 973175722	330.934,0	4.588.249,0	EV-09
Castell de Vinaixa (Cal Panxa)	Cultural	<i>Confidencial</i>	Nucli urbà	Ajuntament de Vinaixa 973175722	330.877,0	4.588.367,0	EV-10
Cementiri Municipal	Funerari	<i>Confidencial</i>	Nucli urbà	Ajuntament de Vinaixa 973175722	330.822,0	4.588.490,0	EV-11
Ermita de Sant Bonifaci	Religiós	<i>Confidencial</i>	Sant Bonifaci	Ajuntament de Vinaixa 973175722	329.312,0	4.593.328,0	EV-12
Ajuntament de Vinaixa	Ajuntament	<i>Confidencial</i>	Nucli urbà	Ajuntament de Vinaixa 973175722	330.801,5	4.588.259,4	EV-13
Cooperativa del Camp	Cooperativa	<i>Confidencial</i>	Nucli urbà	973175309	330.766,3	4.588.181,1	EV-14
Granja del Bertolí	<i>Confidencial</i>	<i>Confidencial</i>	Obredes	<i>Confidencial</i>	330.492,1	4.587.442,8	EV-15
Masia	<i>Confidencial</i>	<i>Confidencial</i>	Fondo Major	<i>Confidencial</i>	331.244,4	4.588.914,8	EV-16
Estació de ferrocarril de Vinaixa	<i>Confidencial</i>	<i>Confidencial</i>	Nucli urba	Ajuntament de Vinaixa 973175722	330.398,9	4.587.938,8	EV-17
Barraca del Tano	<i>Confidencial</i>	<i>Confidencial</i>	Bertrans	<i>Confidencial</i>	330.938,0	4.592.519,0	EV-18
Maset del Godoy	<i>Confidencial</i>	<i>Confidencial</i>	Costa Marsé	<i>Confidencial</i>	330.631,5	4.589.413,0	EV-24
Caseta del Medina	<i>Confidencial</i>	<i>Confidencial</i>	Costa Marsé	<i>Confidencial</i>	330.823,4	4.589.083,0	EV-25
Complex	<i>Confidencial</i>	<i>Confidencial</i>	Ulldebou/ Aspinetes	<i>Confidencial</i>	331.374,9	4.589.306,0	EV-26
Complex	<i>Confidencial</i>	<i>Confidencial</i>	Camí de l'Albi	<i>Confidencial</i>	329.606,9	4.588.009,0	EV-36
Torra de pedra- CM-25	<i>Confidencial</i>	<i>Confidencial</i>	Basses	<i>Confidencial</i>	331.058,0	4.588.055,0	EV-37
Caseta de l'Albert	<i>Confidencial</i>	<i>Confidencial</i>	Font	<i>Confidencial</i>	331.053,3	4.588.048,0	EV-38

VULNERABILITAT MUNICIPAL							
Element vulnerable	Ús actual	Ocupació /població	Sector afectació	Contacte	Coordenades UTM		Codi mapa
					X	Y	
Maset de la Carmen Haro	<i>Confidencial</i>	<i>Confidencial</i>	Comaenfarré	<i>Confidencial</i>	331.028,7	4.587.649,0	EV-39
Casa del Juan Arias	<i>Confidencial</i>	<i>Confidencial</i>	Comaenfarré	<i>Confidencial</i>	331.399,1	4.587.517,0	EV-40
Maset de la dona coixa	<i>Confidencial</i>	<i>Confidencial</i>	Aurons	<i>Confidencial</i>	331.467,4	4.587.289,0	EV-41
Magatzem i maset del Pepito Monral	<i>Confidencial</i>	<i>Confidencial</i>	Comaensegarra	<i>Confidencial</i>	332.016,8	4.587.122,0	EV-42
Complex	<i>Confidencial</i>	<i>Confidencial</i>	Camí del Vilosell	<i>Confidencial</i>	329.380,8	4.587.081,0	EV-44
Xalet del Manuel Pérez (ab. Josep Clota)	<i>Confidencial</i>	<i>Confidencial</i>	Omeners o camí de Vallclara	<i>Confidencial</i>	330.616,2	4.586.601,0	EV-46
Cabana del Guasch	<i>Confidencial</i>	<i>Confidencial</i>	Solanes	<i>Confidencial</i>	330.304,8	4.589.861,0	EV-50

### 3.2.2.5 SISMICAT: Emergències sísmiques.

VULNERABILITAT MUNICIPAL							
Element vulnerable	Ús actual	Ocupació /població	Sector afectació	Contacte	Coordenades UTM		Codi mapa
					X	Y	
Nucli urbà	Nucli urbà	<i>Confidencial</i>	Nucli urbà	Ajuntament de Vinaixa 973175722	330.801,5	4.588.259,4	EV-01
Piscines Municipals	Esportiu	<i>Confidencial</i>	Nucli urbà	Ajuntament de Vinaixa 973175722	330.478,0	4.588.420,0	EV-05
Llar d'Infants Municipal	Educatiu	<i>Confidencial</i>	Nucli urbà	<i>Confidencial</i>	330.554,0	4.588.442,0	EV-06
Escola Sant Bonifaci - ZER Riu Set	Educatiu	<i>Confidencial</i>	Nucli urbà	973175013	330.569,0	4.588.393,0	EV-07
Casal Vinaixenc	Cultural	<i>Confidencial</i>	Nucli urbà	Ajuntament de Vinaixa 973175722	330.699,3	4.588.284,2	EV-08

VULNERABILITAT MUNICIPAL							
Element vulnerable	Ús actual	Ocupació /població	Sector afectació	Contacte	Coordenades UTM		Codi mapa
					X	Y	
Centre Cívic (Cal Blanco)	Cultural	<i>Confidencial</i>	Nucli urbà	Ajuntament de Vinaixa 973175722	330.934,0	4.588.249,0	EV-09
Castell de Vinaixa (Cal Panxa)	Cultural	<i>Confidencial</i>	Nucli urbà	Ajuntament de Vinaixa 973175722	330.877,0	4.588.367,0	EV-10
Ermита de Sant Bonifaci	Religiós	<i>Confidencial</i>	Sant Bonifaci	Ajuntament de Vinaixa 973175722	329.312,0	4.593.328,0	EV-12
Estació de ferrocarril de Vinaixa	Transport	<i>Confidencial</i>	Nucli urba	Ajuntament de Vinaixa 973175722	330.398,9	4.587.938,8	EV-17

### 3.2.2.6 VENTCAT: Emergències per risc de ventades

VULNERABILITAT MUNICIPAL							
Element vulnerable	Ús actual	Ocupació /població	Sector afectació	Contacte	Coordenades UTM		Codi mapa
					X	Y	
Nucli urbà	Nucli urbà	<i>Confidencial</i>	Nucli urbà	Ajuntament de Vinaixa 973175722	330.801,5	4.588.259,4	EV-01
Zona Esportiva Municipal	Esportiu	<i>Confidencial</i>	Nucli urbà	Ajuntament de Vinaixa 973175722	330.384,0	4.588.432,0	EV-04
Piscines Municipals	Esportiu	<i>Confidencial</i>	Nucli urbà	Ajuntament de Vinaixa 973175722	330.478,0	4.588.420,0	EV-05
Llar d'Infants Municipal	Educatiu	<i>Confidencial</i>	Nucli urbà	<i>Confidencial</i>	330.554,0	4.588.442,0	EV-06
Escola Sant Bonifaci - ZER Riu Set	Educatiu	<i>Confidencial</i>	Nucli urbà	973175013	330.569,0	4.588.393,0	EV-07
Cementiri Municipal	Funerari	<i>Confidencial</i>	Nucli urbà	Ajuntament de Vinaixa 973175722	330.822,0	4.588.490,0	EV-11
Ermита de Sant Bonifaci	Religiós	<i>Confidencial</i>	Sant Bonifaci	Ajuntament de Vinaixa 973175722	329.312,0	4.593.328,0	EV-12

## 4. DOCUMENT 4. PROCEDIMENTS OPERATIUS PER RISC

### 4.1 PROCEDIMENT OPERATIU

#### 4.1.1 CRITERIS D'ACTIVACIÓ. NIVELLS.

##### » PRE-ALERTA:

La pre-alerta es produeix, en general quan:

- És previsible un fenomen que pot produir situacions de risc per la població a mig termini.
- També es pot produir en maniobres en determinades instal·lacions (per exemple les derivades de control de preses que generen cabals propers a produir inundacions).

La pre-alerta no implica l'activació del Pla.

##### » ALERTA:

El Pla s'activa en **fase d'alerta**, en general quan:

- \* S'informa de l'activació d'un Pla Especial de la Generalitat en fase d'alerta per afectació a la zona on es troba el municipi.
- \* Quan hi ha paràmetres objectius que fan preveure una situació d'emergència important a la població a curt termini.
- \* Davant d'emergències per riscos naturals que no afectin ni puguin afectar a persones, béns i vies de comunicació.
- \* En emergències en determinades instal·lacions o infraestructures que no puguin produir danys a l'exterior però que puguin produir alarma en la població.

##### » EMERGÈNCIA:

El Pla s'activa en **fase d'emergència**, en general davant de les situacions següents:

- \* S'informa de l'activació en fase d'emergència d'un Pla Especial de la Generalitat en fase d'emergència per afectació a la zona on es troba el municipi.
- \* Davant d'emergències que puguin comportar, per la seva evolució, un greu risc per al municipi o danys a la població.

Al document 6 es detallen criteris concrets per riscos concrets.

## **4.1.2 TASQUES PREVENTIVES I OPERATIVES ASSOCIADES A CADASCUN DELS NIVELLS**

### **Procediments generals**

#### *Actuacions generals*

En època de risc, s'han de fer les següents accions preventives:

- Informar i donar consells de prevenció i autoprotecció destinats a la població. La informació a proporcionar a la població la podeu trobat a la següent pàgina web:

[http://interior.gencat.cat/ca/arees\\_dactuacio/proteccio\\_civil/consells\\_autoproteccio\\_emergencia](http://interior.gencat.cat/ca/arees_dactuacio/proteccio_civil/consells_autoproteccio_emergencia)

- Planificació de la seguretat i intervenció de persones.
- Seguiment de la situació de risc

### **Pel que fa a risc d'incendis:**

- Informar a la població del risc municipal per incendis forestals.
- Informar de la prohibició de realitzar cremes.
- Comprovar l'estat dels equips i material de resposta disponibles.
- Comprovar l'estat de les franges de seguretat perimetral de les instal·lacions aïllades en massa forestal (principalment habitatges aïllats i zones d'acampada).
- Enviar una carta informant als elements vulnerables dels consells d'una llar segura en prevenció d'incendis forestals.
- Comprovar el correcte funcionament de les emissores de la Xarxa Rescat.
- Comprovar l'estat de la xarxa de camins primaris.
- Refer les franges de seguretat i de baixa combustió de tots els equipaments municipals ubicats en zones forestals o pròximes a elles.
- Preveure quins seran els centres d'acollida i punts d'atenció a la població.
- A criteri de l'Alcalde, s'avaluarà l'activació el Pla, i en conseqüència, la intervenció dels grups locals disponibles: Grup local Logístic i d'acollida, i grup d'Avisos a la població.

### **Pel que fa a risc d'inundacions:**

- Informar a la població del risc municipal per inundacions.
- Informar de la necessitat d'evitar passos de rieres.
- Vigilància de zones d'especial risc com centres educatius, instal·lacions esportives, i zones a l'aire lliure.
- A criteri de l'Alcalde, s'avaluarà l'activació el Pla, i en conseqüència, la intervenció dels grups locals disponibles: Grup local Logístic i d'acollida, i grup d'avisos a la població.



**Pel que fa a risc de nevades:**

- Informar a la població del risc municipal per nevades.
- Comprovar el correcte funcionament de les emissores de la Xarxa Rescat.
- Comprovar les existències de sals fundents i l'estat dels equips necessaris per la seva aplicació.
  - **Magatzem de fundents:** Cooperativa i a la Carretera de Tarragona, 41 (a l'entrada del poble, antiga benzinera).
  - **Punts de subministrament de fundents:** l'ajuntament és l'encarregat de repartir els fundents seguint la ruta de retirada de neu . En cas de que la població necessiti més, poden acudir directament a l'ajuntament.
- Comprovar **zones d'aparcament** de vehicles habilitades als carrers:
  - Zona descampat al costat de les pistes esportives i piscines municipals.
- A criteri de l'Alcalde, s'avaluarà l'activació el Pla, i en conseqüència, la intervenció dels grups locals disponibles: Grup local Logístic i d'acollida, i grup d'Avisos a la població.

**Pel que fa a risc relacionat amb el transport per ferrocarril de mercaderies perilloses:**

- Informar a la població del risc municipal per transport per ferrocarril de mercaderies perilloses.
- Informar a la població de les mesures de seguretat que cal adoptar en cas de confinament a les llars o altres edificis habilitats.
- Comprovar el correcte funcionament de les emissores de la Xarxa Rescat.
- A criteri de l'Alcalde, s'avaluarà l'activació el Pla, i en conseqüència, la intervenció dels grups locals disponibles: Grup local Logístic i d'acollida, i grup d'Avisos a la població.

**Pel que fa a risc de ventades:**

- Executar diferents rutes per part de personal de la brigada per detectar mobiliari urbà defectuós, elements mòbils en terrats i balconades (testos o elements decoratius), arbres en mal estat, etc.
- Comunicar i requerir als responsables de les incidències detectades en el punt anterior la millora o resolució de les mateixes.
- Comprovar l'estat dels equips de resposta de forma mensual i rutinària (emissores, maquinària, recursos, etc.).
- Comprovar el correcte funcionament de les emissores de la Xarxa Rescat.
- Informar sobre la suspensió d'activitats esportives i recreatives a l'aire lliure vulnerables a la caiguda de branques i arbres.
- A criteri de l'Alcalde, s'avaluarà l'activació el Pla, i en conseqüència, la intervenció dels grups locals disponibles: Grup local Logístic i d'acollida, i grup d'Avisos a la població.

**Pel que fa a risc de sismes:**

- Informar a la població del risc municipal per sismes.
- Informar a la població de les mesures de seguretat que cal adoptar en cas de confinament a les llars o altres edificis habilitats.
- Executar diferents rutes per part de personal de la brigada per detectar mobiliari urbà defectuós, elements mòbils en terrats i balconades (testos o elements decoratius), arbres en mal estat, etc.
- Comunicar i requerir als responsables de les incidències detectades en el punt anterior la millora o resolució de les mateixes.
- Comprovar l'estat dels equips de resposta de forma mensual i rutinària (emissores, maquinària, recursos, etc.).
- Comprovar el correcte funcionament de les emissores de la Xarxa Rescat.
- Informar sobre la suspensió d'activitats esportives i recreatives a l'aire lliure vulnerables a la caiguda de branques i arbres.
- A criteri de l'Alcalde, s'avaluarà l'activació el Pla, i en conseqüència, la intervenció dels grups locals disponibles: Grup local Logístic i d'acollida, i grup d'Avisos a la població.

**En general, en situació de pre-alerta, s'han de fer les actuacions següents:**

Per a emergències on sigui possible una previsió, abans d'activar el Pla d'actuació municipal en alerta o en emergència, el municipi pot començar a fer tota una sèrie d'actuacions preventives per minimitzar les possibles conseqüències dels fenòmens previstos. Davant d'un avís preventiu de pre-alerta, s'han de fer les actuacions següents:

- Un seguiment de la situació (en funció al tipus d'emergència i a la probabilitat de la materialització del fenomen, aquest seguiment pot ser de tipus "intern" i per tant no sempre es contempla la informació a la població).
- Els grups actuants i entitats afectades procediran a fer les actuacions previstes en els seus plans d'actuació, entre d'altres: vigilància i control de zones de risc, mesures per la reducció del risc, preparació per a una possible evolució de l'emergència a llinars superiors (alerta o emergència).
- Una transmissió de la informació sobre qualsevol anomalia detectada que pugui ser significativa. Concretament, s'informa als centres de coordinació i als grups locals actuants, si s'escau, d'acord amb els procediments establerts.
- Una possible convocatòria del consell assessor municipal, si es considera necessari.
- Comunicar al Centre de Coordinació Operativa de Catalunya (**CECAT**) (Tel. 112) que el Pla de Protecció Civil municipal es troba en situació de pre-alerta.
- Davant de la previsió del risc, el Centre Receptor d'Alarmes trametrà els corresponents avisos preventius segons els procediments establerts.

***Procediments d'activació. interfase amb plans superiors*****» Detecció i notificació d'emergència:**

Els avisos d'emergència associada a un pla especial de la Generalitat que rebi l'Ajuntament han de comunicar-se immediatament a:

- **Telèfon únic d'emergències de Catalunya (112)**
- **Centre de Coordinació Operativa de Catalunya (CECAT) (Tel. 112)**

**» Procediments d'activació**

El **CECAT** ha d'informar el **Centre Receptor d'Alarmes local (CRA)** dels municipis afectats o potencialment afectats per l'emergència, i per a determinats riscos li enviarà informació de referència com el mapa de risc. El **CRA** s'encarrega de comunicar-ho a l'alcalde.

En funció dels nivells i criteris que estableix el punt 3, l'alcalde activarà el Pla de protecció civil municipal, mitjançant el procediment establert, directament o a proposta de **CECAT**, o bé per indicació del director del Pla Especial de la Generalitat.

La interfase entre el Pla de protecció civil municipal i el Pla Especial de la Generalitat queda definida a partir de:

Els avisos que el **CECAT** fa al municipi. El **CECAT** enviarà un correu electrònic o una trucada informant que el Pla Especial de la Generalitat es troba activat.

La dependència de les funcions del responsable de l'emergència tal com estan plantejades quan es produeix l'activació del Pla Especial de la Generalitat. Coordinació amb el director del Pla Especial de la Generalitat.

La configuració dels grups actuants locals establerts, adaptada a l'activació del Pla Especial de la Generalitat, fet que implica la integració dels grups d'actuació locals en els grups actuants del Pla Especial de la Generalitat i la coordinació amb la resta del grup.

La fase d'activació del Pla depèn de la corresponent fase del Pla Especial de la Generalitat i de la ubicació l'emergència respecte el municipi i l'impacte que la situació hi pugui tenir.

En general, en produir-se **l'activació del Pla**, s'ha de procedir a:

- L'avís d'activació als caps dels grups locals. Normalment s'ha de fer a través d'una trucada.
- La constitució dels grups actuants locals.
- La constitució del **CECOPAL**.
- La informació a la població sobre l'activació del Pla de protecció civil municipal i de les mesures de protecció a seguir d'acord amb les indicacions del director del Pla Especial de la Generalitat.
- En cas de ser constituït el **CCA**, l'establiment d'un contacte permanent.
- La mobilització de mitjans i recursos assignats al Pla.
- L'activació dels plans d'autoprotecció de la zona afectada.
- Una vegada activat el Pla i constituït el Consell Assessor, el CECOPAL i els grups locals, el director del Pla de protecció civil municipal ha de mantenir contacte permanent amb el director del Pla Especial de la Generalitat, amb el CCA i amb els responsables dels PAU corresponents.

***(Vegeu les fitxes dels procediments d'actuació dels diversos actuants al punt 5.2)***

En general, aquestes accions es concreten en cas d'alerta o emergència de la forma següent:

- \* **Activació en alerta:** suposa l'avís al Consell Assessor de l'Emergència. A criteri de l'alcalde o el director del Pla Especial de la Generalitat, es pot mobilitzar el Grup Local d'Intervenció.
- \* **Activació en emergència:** suposa la convocatòria del Consell Assessor de l'Emergència al CECOPAL i la mobilització dels grups actuants establerts en el Pla.

A continuació, es fa un recull de les actuacions principals a realitzar en cada cas, en funció del tipus de risc:

<b>TASQUES PREVENTIVES I OPERATIVES ASSOCIADES AL RISC BÀSIC / TERRITORIAL</b>	
<b>FASE</b>	<b>TASQUES</b>
<b>PREALERTA</b>	<ul style="list-style-type: none"> <li>➤ Seguiment de la situació:           <ul style="list-style-type: none"> <li>▪ Comunicats del CECAT</li> <li>▪ Informació meteorològica: <a href="http://www.meteo.cat/prediccio/">http://www.meteo.cat/prediccio/</a></li> <li>▪ Estat de la xarxa viària: <a href="http://www.gencat.cat/transit/marcit_n.htm">http://www.gencat.cat/transit/marcit_n.htm</a></li> <li>▪ Responsable de l'activitat (en cas de risc per concentració de persones).</li> </ul> </li> <li>➤ Connectar i tenir a mà l'emissora de la Xarxa Rescat.</li> </ul>
<b>ALERTA</b>	<ul style="list-style-type: none"> <li>➤ Activar el Pla bàsic municipal i comunicar-ho al CECAT.</li> <li>➤ Trucar al 112 si es necessita ajuda externa (bombers, mossos d'esquadra o SEM).</li> <li>➤ Habilitar el CECOPAL. Activar els grups locals d'actuació que s'escaigui (veure ordre de trucades a la fitxa del CRA).</li> <li>➤ Connectar i tenir a mà l'emissora de la Xarxa Rescat.</li> <li>➤ Fer seguiment de la situació (fonts del punt anterior) i mantenir comunicació amb el CECAT.</li> </ul>
<b>EMERGÈNCIA 1</b>	<ul style="list-style-type: none"> <li>➤ Avís als elements vulnerables i demanar si tenen necessitats especials.</li> </ul>
<b>EMERGÈNCIA 2</b>	<ul style="list-style-type: none"> <li>➤ Controlar el trànsit i l'accés a les zones afectades per l'emergència.</li> <li>➤ Obrir i habilitar els centres d'acollida i fer l'acolliment de la població afectada, si escau.</li> <li>➤ Col·laborar en les evacuacions, si escau.</li> <li>➤ Habilitar punts d'informació a la població.</li> <li>➤ Registre i organització dels voluntaris ocasionals.</li> <li>➤ Comunicar canvis de fase d'activació del Pla bàsic d'emergències municipal al CECAT i als integrants dels grups actuants.</li> </ul>

<b>TASQUES PREVENTIVES I OPERATIVES ASSOCIADES AL RISC D'INCENDI FORESTAL</b>	
PREALERTA	<ul style="list-style-type: none"> <li>➤ Seguiment de la informació: <ul style="list-style-type: none"> <li>▪ Comunicats del CECAT</li> <li>▪ Perill d'incendi forestal: <a href="http://www.gencat.cat/medinatural/incendis/mapaperill/">http://www.gencat.cat/medinatural/incendis/mapaperill/</a></li> <li>▪ Informació meteorològica: <a href="http://www.meteo.cat/prediccio/">http://www.meteo.cat/prediccio/</a></li> <li>▪ Estat de la xarxa viària: <a href="http://www.gencat.cat/transit/marcit_n.htm">http://www.gencat.cat/transit/marcit_n.htm</a></li> </ul> </li> <li>➤ Connectar i tenir a mà l'emissora de la Xarxa Rescat.</li> <li>➤ Vigilància de les següents zones d'especial risc: <ul style="list-style-type: none"> <li>▪ <b>Elements vulnerables de tipus aïllat.</b></li> <li>▪ <b>Possibles afectacions a la xarxa viària i ferroviària.</b></li> </ul> </li> </ul>
ALERTA	<ul style="list-style-type: none"> <li>➤ Activar el Pla d'actuació municipal per incendis forestals i comunicar-ho al CECAT.</li> <li>➤ Trucar al 112 si es detecta un incendi.</li> <li>➤ Habilitar el CECOPAL. Activar els grups locals d'actuació que s'escaigui (veure ordre de trucades a la fitxa del CRA).</li> <li>➤ Connectar i tenir a mà l'emissora de la Xarxa Rescat.</li> <li>➤ Fer seguiment de la situació (fonts del punt anterior) i mantenir comunicació amb el CECAT.</li> <li>➤ Controlar el trànsit i l'accés a les zones afectades per l'incendi.</li> </ul>
EMERGÈNCIA 1	<ul style="list-style-type: none"> <li>➤ Avís als elements vulnerables, transmetre la mesura d'autoprotecció que estableixi bombers i demanar si tenen necessitats especials.</li> </ul>
EMERGÈNCIA 2	<ul style="list-style-type: none"> <li>➤ Obrir i habilitar els centres d'acollida i fer l'acolliment de la població afectada, si escau.</li> <li>➤ Col·laborar en les evacuacions, si escau.</li> <li>➤ Habilitar punts d'informació a la població.</li> <li>➤ Preparar l'avituallament dels grups locals que treballin en l'incendi.</li> <li>➤ Registre i organització dels voluntaris ocasionals</li> <li>➤ Comunicar canvis de fase d'activació del Pla d'actuació municipal al CECAT i als integrants dels grups actuants.</li> </ul>

<b>TASQUES PREVENTIVES I OPERATIVES ASSOCIADES AL RISC D'INUNDACIONS</b>	
<b>PREALERTA</b>	<ul style="list-style-type: none"> <li>➤ Seguiment de la informació: <ul style="list-style-type: none"> <li>▪ Comunicats del CECAT</li> <li>▪ Informació meteorològica: <a href="http://www.meteo.cat/prediccio/">http://www.meteo.cat/prediccio/</a></li> <li>▪ Estacions d'aforament: <a href="http://aca-web.gencat.cat/">http://aca-web.gencat.cat/</a> o <a href="http://195.55.247.237/saihebro/">http://195.55.247.237/saihebro/</a></li> <li>▪ Estat de la xarxa viària: <a href="http://www.gencat.cat/transit/marcit_n.htm">http://www.gencat.cat/transit/marcit_n.htm</a></li> </ul> </li> <li>➤ Connectar i tenir a mà l'emissora de la Xarxa Rescat.</li> <li>➤ Vigilància de les següents <b>zones d'especial risc</b>: <ul style="list-style-type: none"> <li>▪ <b>Nucli urbà.</b> Afectació carrers i àrees principals que travessen el casc urbà com la Ctra. de Lleida, Plaça de la Font i Plaça dels Arbres. Possibles afectacions a habitatges i edificis municipals.</li> </ul> </li> <li>➤ Les següents actuacions concretes en els següents <b>punts d'actuació prioritària</b>: <ul style="list-style-type: none"> <li>▪ El municipi de Vinaixa no disposa de punts d'actuació prioritària.</li> </ul> </li> <li>➤ Les següents actuacions concretes en els següents <b>punts conflictius</b>: <ul style="list-style-type: none"> <li>▪ <b>PC01:</b> Senyalitzar la prohibició o limitació d'accés al nucli urbà urbà per la Ctra. de Lleida.</li> <li>▪ <b>PC02:</b> Senyalitzar la prohibició o limitació d'accés pel pontó de la ctra. de Lleida sobre el Camí de Trilla.</li> <li>▪ <b>PC03:</b> Senyalitzar la prohibició o limitació d'accés pel pont de la carretera N-240 sobre el Camí de Trilla.</li> <li>▪ <b>PC04:</b> Senyalitzar la prohibició o limitació d'accés pel pontó sota la via de ferrocarril regional R14/R14.</li> <li>▪ <b>PC05:</b> Senyalitzar la prohibició o limitació d'accés pel pont sota la via ferroviària del Tren d'Alta Velocitat.</li> </ul> </li> <li>➤ Avisar aquelles persones que facin activitats a la llera del riu. En concret: <ul style="list-style-type: none"> <li>▪ Informar mitjançant el pregó municipal del risc d'inundacions degut a la previsió de pluges i consells d'autoprotecció.</li> </ul> </li> </ul>
<b>ALERTA</b>	<ul style="list-style-type: none"> <li>➤ Activar el Pla d'actuació municipal per inundacions i comunicar-ho al CECAT.</li> </ul>
<b>EMERGÈNCIA 1</b>	<ul style="list-style-type: none"> <li>➤ Trucar al 112 si es necessita ajuda externa (bombers, mossos d'esquadra o SEM).</li> </ul>

<b>TASQUES PREVENTIVES I OPERATIVES ASSOCIADES AL RISC D'INUNDACIONS</b>	
<b>EMERGÈNCIA 2</b>	<ul style="list-style-type: none"> <li>➤ Habilitar el CECOPAL. Activar els grups locals d'actuació que s'escaigui (veure ordre de trucades a la fitxa del CRA).</li> <li>➤ Connectar i tenir a mà l'emissora de la Xarxa Rescat.</li> <li>➤ Fer seguiment de la situació (fonts del punt anterior), seguir la vigilància i mantenir comunicació amb el CECAT.</li> <li>➤ Les següents actuacions concretes en els següents <b>punts d'actuació prioritària</b>: <ul style="list-style-type: none"> <li>▪ El municipi de Vinaixa no disposa de punts d'actuació prioritària.</li> </ul> </li> <li>➤ Les següents actuacions concretes en els següents <b>punts conflictius</b>: <ul style="list-style-type: none"> <li>▪ <b>PC01</b>: Senyalitzar la prohibició o limitació d'accés al nucli urbà per la Ctra. de Lleida.</li> <li>▪ <b>PC02</b>: Senyalitzar la prohibició o limitació d'accés pel pontó de la ctra. de Lleida sobre el Camí de Trilla.</li> <li>▪ <b>PC03</b>: Senyalitzar la prohibició o limitació d'accés pel pont de la carretera N-240 sobre el Camí de Trilla.</li> <li>▪ <b>PC04</b>: Senyalitzar la prohibició o limitació d'accés pel pontó sota la via de ferrocarril regional R14/R14.</li> <li>▪ <b>PC05</b>: Senyalitzar la prohibició o limitació d'accés pel pont sota la via ferroviària del Tren d'Alta Velocitat.</li> </ul> </li> <li>➤ Suspendre els esdeveniments públics a l'aire lliure que puguin tenir risc per tempestes elèctriques o caiguda de branques o arbres.</li> <li>➤ Suspendre activitats esportives i recreatives al mar o als rius i controlar l'accés als passeigs marítims, esculleres i dics.</li> <li>➤ Avís als elements vulnerables i demanar si tenen necessitats especials.</li> <li>➤ Fer vigilància i neteja de la xarxa viària local (treure fang i arbres trencats).</li> <li>➤ Obrir i habilitar els centres d'acollida i fer l'acolliment de la població afectada, si escau.</li> <li>➤ Col·laborar en les evacuacions que siguin necessàries.</li> <li>➤ Registre i organització dels voluntaris ocasionals.</li> <li>➤ Comunicar canvis de fase d'activació del Pla d'actuació municipal al CECAT i als integrants dels grups actuants.</li> </ul>



TASQUES PREVENTIVES I OPERATIVES ASSOCIADES AL RISC DE NEVADES	
PREALERTA	<ul style="list-style-type: none"> <li>➤ Seguiment de la informació: <ul style="list-style-type: none"> <li>▪ Comunicats del CECAT</li> <li>▪ Informació meteorològica: <a href="http://www.meteo.cat/prediccio/">http://www.meteo.cat/prediccio/</a></li> <li>▪ Estat de la xarxa viària: <a href="http://www.gencat.cat/transit/marcit_n.htm">http://www.gencat.cat/transit/marcit_n.htm</a></li> </ul> </li> <li>➤ Connectar i tenir a mà l'emissora de la Xarxa Rescat.</li> <li>➤ Comprovar la disponibilitat de fundents als <b>magatzems</b>: <ul style="list-style-type: none"> <li>▪ Cooperativa de Vinaixa.</li> <li>▪ Carretera de Tarragona, 41.</li> </ul> </li> <li>➤ Distribuir fundents als següent punts i rutes: <ul style="list-style-type: none"> <li>▪ L'ajuntament és l'encarregat de repartir-los seguint la ruta de retirada de neu . En cas de que la població necessiti més, poden acudir directament a l'ajuntament.</li> </ul> </li> <li>➤ Senyalitzar els següents <b>punts conflictius</b> per risc de glaçades: <ul style="list-style-type: none"> <li>▪ <b>PC01</b>: C/ Nou</li> <li>▪ <b>PC02</b>: C/ Vista alegre</li> <li>▪ <b>PC03</b>: Zona de l'església (calvari, forn i plaça de la Font)</li> <li>▪ <b>PC04</b>: Zona d'accés a l'escola.</li> <li>▪ <b>PC05</b>: Entrades del municipi</li> <li>▪ <b>PC06</b>: Carretera de Tarragona (en especial la Plaça dels Arbres)</li> </ul> </li> <li>➤ Habilitar <b>zones d'aparcaments</b> de vehicles a: <ul style="list-style-type: none"> <li>▪ Zona descampat al costat de les pistes esportives i piscines municipals.</li> </ul> </li> <li>➤ Revisar l'estat dels grups electrògens.</li> </ul>
ALERTA	<ul style="list-style-type: none"> <li>➤ Activar el Pla d'actuació municipal per nevades i comunicar-ho al CECAT.</li> </ul>
EMERGÈNCIA 1	<ul style="list-style-type: none"> <li>➤ Trucar al 112 si es necessita ajuda externa (bombers, mossos d'esquadra o SEM).</li> </ul>
EMERGÈNCIA 2	<ul style="list-style-type: none"> <li>➤ Habilitar el CECOPAL. Activar els grups locals d'actuació que s'escaigui (veure ordre de trucades a la fitxa del CRA).</li> <li>➤ Connectar i tenir a mà l'emissora de la Xarxa Rescat.</li> <li>➤ Fer seguiment de la situació (font del punt anterior), vigilància dels gruixos de neu i mantenir comunicació amb el CECAT.</li> <li>➤ Neteja, i distribució de fundents si escau, als següents punts i rutes:</li> </ul>

**TASQUES PREVENTIVES I OPERATIVES ASSOCIADES AL RISC DE NEVADES**

- Prioritat 1:
  - Ruta 1.1:
    - Carretera de Lleida
    - Carretera de Tarragona.
    - Carrer d'accés al consultori.
    - C/ Major.
    - C/ Nou.
    - C/ Calvari
  - Ruta 1.2:
    - Carretera de l'Albi.
- Prioritat 2:
  - Ruta 2.1:
    - Travessia de les escoles.
    - Camí del Vinyet.
    - C/ de Vista Alegre.
  - Ruta 2.2:
    - C/ del Migdia.
    - C/ de l'Estació.
    - Plaça dels Arbres
    - Camí de la Trilla
  - Ruta 2.3:
    - Plaça de la Font
    - C/ del Forn
    - C/ de Sant Joan
    - Travessia de Sant Bonifaci.
    - C/ de Sant Bonifaci
    - C/ del Cementiri
    - C/ del Ball.
  - Ruta 2.4:
    - C/ de la Font.
    - Camí Dels Bancals.
    - C/ de les Eres.

**TASQUES PREVENTIVES I OPERATIVES ASSOCIADES AL RISC DE NEVADES**

- Senyalitzar, tallar o controlar les següents vies de la xarxa viària:
  - Control i vigilància de la carretera AP-2.
  - Control i vigilància de les carreteres N-240 i N-240a.
  - Control i vigilància de les carreteres LP-7013 i LP-7013a.
- Tancar els següents espais públics:
  - Biblioteca Màrius Torres.
  - Zona Esportiva Municipal.
  - Llar d'infants Municipal.
  - Escola Sant Bonifaci (ZER Riu Set).
  - Casal Vinaxenc.
  - Centre Cívic (Cal Blanco).
  - Cementiri Municipal.
- Suspendre esdeveniments públics, activitats esportives i recreatives a l'aire lliure.
- Avís als elements vulnerables i demanar si tenen necessitats especials.
- Demanar la col·laboració de la població pel que fa a la neteja de les voreres i terrats.
- Obrir i habilitar els centres d'acollida i fer l'acolliment de la població afectada, si escau.
- Col·laborar en les evacuacions que siguin necessàries.
- Registre i organització dels voluntaris ocasionals.
- Comunicar canvis de fase d'activació del Pla d'actuació municipal al CECAT i als integrants dels grups actuants.

<b>TASQUES PREVENTIVES I OPERATIVES ASSOCIADES AL RISC QUÍMIC EN EL TRANSPORT DE MERCADERIES PERILLOSES</b>	
<b>ALERTA  EMERGÈNCIA</b>	<ul style="list-style-type: none"> <li>➤ Activar el Pla d'actuació municipal per a accidents en el transport de mercaderies perilloses i comunicar-ho al CECAT.</li> <li>➤ Trucar al 112 si es necessita ajuda externa (bombers, mossos d'esquadra o SEM).</li> <li>➤ Habilitar el CECOPAL. Activar els grups locals d'actuació que s'escaigui (veure ordre de trucades a la fitxa del CRA).</li> <li>➤ Connectar i tenir a mà l'emissora de la Xarxa Rescat.</li> <li>➤ Fer seguiment de la situació i mantenir comunicació amb el CECAT.</li> <li>➤ Avis als elements vulnerables comunicant les mesures d'autoprotecció que s'estableixin des de la direcció del Transcat, en cas de dubte, recomanar el confinament, i demanar si tenen necessitats especials.</li> <li>➤ Controlar el trànsit i l'accés a les zones afectades per l'emergència.</li> <li>➤ Obrir i habilitar els centres d'acollida i fer l'acolliment de la població afectada, si escau.</li> <li>➤ Col·laborar en les evacuacions que siguin necessàries.</li> <li>➤ Fer l'avituallament dels elements vulnerables amb concentració de persones que no siguin autosuficients si el confinament és llarg.</li> <li>➤ Comunicar canvis de fase d'activació del Pla d'actuació municipal al CECAT i als integrants dels grups actuants.</li> </ul>

TASQUES PREVENTIVES I OPERATIVES ASSOCIADES AL RISC SÍSMIC	
PREALERTA	<ul style="list-style-type: none"> <li>➤ Seguiment de la informació: <ul style="list-style-type: none"> <li>▪ Comunicats del CECAT</li> <li>▪ Institut Cartogràfic i Geològic de Catalunya: <a href="http://www.igc.cat/web/ca/terratremols.php">http://www.igc.cat/web/ca/terratremols.php</a></li> <li>▪ Estat de la xarxa viària: <a href="http://www.gencat.cat/transit/marcit_n.htm">http://www.gencat.cat/transit/marcit_n.htm</a></li> </ul> </li> <li>➤ Connectar i tenir a mà l'emissora de la Xarxa Rescat.</li> </ul>
ALERTA	<ul style="list-style-type: none"> <li>➤ Activar el Pla d'actuació municipal per sismes i comunicar-ho al CECAT.</li> <li>➤ Trucar al 112 si es necessita ajuda externa (bombers, mossos d'esquadra o SEM).</li> <li>➤ Habilitar el CECOPAL. Activar els grups locals d'actuació que s'escaigui (veure ordre de trucades a la fitxa del CRA).</li> <li>➤ Connectar i tenir a mà l'emissora de la Xarxa Rescat.</li> <li>➤ Fer seguiment de la situació i mantenir comunicació amb el CECAT.</li> <li>➤ Avís als elements vulnerables i demanar si tenen necessitats especials.</li> <li>➤ Controlar el trànsit i l'accés a les zones afectades.</li> </ul>
EMERGÈNCIA 1	<ul style="list-style-type: none"> <li>➤ Inspecció dels edificis de major risc del municipi per detectar possibles danys: <ul style="list-style-type: none"> <li>▪ Equipaments públics: veure llistat d'elements vulnerables</li> <li>▪ Edificis de més de 5 plantes: veure llistat d'elements vulnerables</li> <li>▪ Edificis més antics: veure llistat d'elements vulnerables</li> <li>▪ Edificis singulars: veure llistat d'elements vulnerables</li> </ul> </li> </ul>
EMERGÈNCIA 2	<ul style="list-style-type: none"> <li>➤ Suspendre esdeveniments públics i altres activitats, si escau.</li> <li>➤ Obrir i habilitar els centres d'acollida i fer l'acolliment de la població afectada, si escau.</li> <li>➤ Col·laborar en les evacuacions que siguin necessàries.</li> <li>➤ Registre i organització dels voluntaris ocasionals</li> <li>➤ Comunicar canvis de fase d'activació del Pla d'actuació municipal al CECAT i als integrants dels grups actuant.</li> </ul>

TASQUES PREVENTIVES I OPERATIVES ASSOCIADES AL RISC DE VENTADES	
<b>PREALERTA</b>	<ul style="list-style-type: none"> <li>➤ Seguiment de la situació: <ul style="list-style-type: none"> <li>▪ Comunicats del CECAT</li> <li>▪ Informació meteorològica: <a href="http://www.meteo.cat/prediccio/">http://www.meteo.cat/prediccio/</a></li> <li>▪ Estat de la xarxa viària: <a href="http://www.gencat.cat/transit/marcit_n.htm">http://www.gencat.cat/transit/marcit_n.htm</a></li> </ul> </li> <li>➤ Connectar i tenir a mà l'emissora de la Xarxa Rescat.</li> <li>➤ Vigilància de les zones amb especial risc.</li> </ul>
<b>ALERTA EMERGÈNCIA</b>	<ul style="list-style-type: none"> <li>➤ Activar el Pla d'actuació municipal per risc de vent i comunicar-ho al CECAT.</li> <li>➤ Trucar al 112 si es necessita ajuda externa (bombers, mossos d'esquadra o SEM).</li> <li>➤ Habilitar el CECOPAL. Activar els grups locals d'actuació que s'escaigui (veure ordre de trucades a la fitxa del CRA).</li> <li>➤ Connectar i tenir a mà l'emissora de la Xarxa Rescat.</li> <li>➤ Fer seguiment de la situació (fonts del punt anterior) i mantenir comunicació amb el CECAT.</li> <li>➤ Fer vigilància i neteja de la xarxa viària local i passos de vianants (arbres trencats, mobiliari urbà, runes, etc.).</li> <li>➤ Tancar els següents espais públics: <ul style="list-style-type: none"> <li>▪ Zona esportiva Municipal.</li> <li>▪ Llar d'Infants Municipal.</li> <li>▪ Escola Sant Bonifaci.</li> <li>▪ Cementiri municipal.</li> </ul> </li> <li>➤ Suspendre esdeveniments i activitats esportives i recreatives a l'aire lliure que puguin tenir risc per tempestes elèctriques o caiguda de branques o arbres.</li> <li>➤ Avís als elements vulnerables, comunicant les mesures d'autoprotecció que s'estableixin des de la direcció del Pla, en cas de dubte, recomanar el confinament, i demanar si tenen necessitats especials.</li> <li>➤ Fer l'avituallament dels elements vulnerables amb concentració de persones que no siguin autosuficients si el confinament és llarg.</li> <li>➤ Obrir i habilitar els centres d'acollida i fer l'acolliment de la població</li> </ul>

**TASQUES PREVENTIVES I OPERATIVES ASSOCIADES AL RISC DE VENTADES**

afectada, si escau.

- Col·laborar en les evacuacions, si escau.
- Registre i organització dels voluntaris ocasionals.
- Comunicar canvis de fase d'activació del Pla d'actuació municipal al CECAT i als integrants dels grups actuants.

### 4.1.3 AVISOS: ORGANITZACIÓ, SISTEMES I RECORREGUTS D'AVÍS

Notificació d'alerta a la població, per posar en pràctica les mesures d'autoprotecció com el confinament o l'evacuació.

Sistemes/mitjans d'avís a la població:

- Els mitjans de comunicació locals.
- Web municipal.
- Xarxes socials.
- Megafonia fixa.
- Telefonia fixa i mòbil.

**Responsabilitat:** amb caràcter immediat, l'Alcalde o Alcaldessa. Quan el Pla Especial de la Generalitat està activat, aquesta responsabilitat és compartida amb el Director del Pla Especial de la Generalitat.

**Direcció i coordinació de les tasques d'avís:** L'Alcalde o Alcaldessa, a més del dispositiu municipal corresponent, tindrà el suport per executar aquestes tasques del Grup Local d'Avís i el del Pla Especial de la Generalitat.

L'**avís a la població** es farà utilitzant, en la mesura que sigui possible, la megafonia o telefonia fixa i mòbil. En cas de no disposar d'informació de contacte, l'ajuntament disposa d'altaveus mòbils portàtils amb bateria per si és necessari el desplaçament als elements vulnerables més allunyats del nucli urbà.

Si no és possible reproduir aquest so, es farà servir el missatge d'avís per allunyament o confinament que s'ha de posar al document 6.

AVISOS: ORGANITZACIÓ, SISTEMES I RECORREGUTS D'AVÍS			
	RESPONSABLE	MITJANS	DESTINATARIS
<b>RISC 1: PROCICAT</b>	Responsable i coordinador de l'emergència (Alcalde)	Telefònicament si és possible. Megafonia fixa de les instal·lacions municipals. Xarxes socials. Amb vehicle i altaveus portàtils	Tota la població. Es farà especial difusió als grups més vulnerables al risc (gent gran, nens, persones vulnerables que viuen soles...)
<b>RISC 2: INFOCAT</b>	Responsable i coordinador de l'emergència (Alcalde)	Telefònicament si és possible. Megafonia fixa de les instal·lacions municipals. Xarxes socials. Amb vehicle i altaveus	Població i elements vulnerables de les zones més properes als terrenys forestals.  En cas d'incendi proper, el recorregut es realitzarà pels carrers pròxims a les zones



<b>AVISOS: ORGANITZACIÓ, SISTEMES I RECORREGUTS D'AVÍS</b>			
	<b>RESPONSABLE</b>	<b>MITJANS</b>	<b>DESTINATARIS</b>
		portàtils	afectades (principalment per donar l'ordre d'allunyament o de confinament)
<b>RISC 3: INUNCAT</b>	Responsable i coordinador de l'emergència (Alcalde)	Telefònicament si és possible. Megafonia fixa de les instal·lacions municipals. Xarxes socials. Amb vehicle i altaveus portàtils	Població i elements vulnerables de les àrees més properes a zones inundables i potencialment inundables (principalment per donar l'ordre d'allunyament).
<b>RISC 4: NEUCAT</b>	Responsable i coordinador de l'emergència (Alcalde)	Telefònicament si és possible. Megafonia fixa de les instal·lacions municipals. Xarxes socials. Amb vehicle i altaveus portàtils	Població i elements vulnerables de les zones més aïllades, que es situïn a major cota o zones amb més pendent.
<b>RISC 5: TRANSCAT</b>	Responsable i coordinador de l'emergència (Alcalde)	Telefònicament si és possible. Megafonia fixa de les instal·lacions municipals. Xarxes socials. Amb vehicle i altaveus portàtils	Població i elements vulnerables situats en un radi inferior als 500m de la zona de l'accident.
<b>RISC 6: SISMICAT</b>	Responsable i coordinador de l'emergència (Alcalde)	Telefònicament si és possible. Megafonia fixa de les instal·lacions municipals. Xarxes socials.	Tota la població, sobretot aquella propera a edificis del centre antic
<b>RISC 7: VENTCAT</b>	Responsable i coordinador de l'emergència (Alcalde)	Megafonia fixa de les instal·lacions municipals. Xarxes socials.	Instal·lacions o activitats amb concentració de persones a l'aire lliure

#### 4.1.4 PROCEDIMENTS DE RELACIÓ I D'INTEGRACIÓ AMB ELS PLANS D'ÀMBIT SUPERIOR

El pla ha de preveure la integració i coordinació amb altres plans d'àmbit superior que es poguessin activar de forma simultània amb el pla.

Aquesta coordinació es reflecteix, bàsicament, en els següents aspectes:

<b>Fase emergència</b>	<b>Responsable</b>	<b>Acció</b>	<b>Mitjà</b>
Inici	CRA (Oficina d'atenció ciutadana o Alcalde)	Comunicació emergència al Director del Pla i coordinador de l'emergència (Alcalde)	Telèfon
Inici	CRA (Oficina d'atenció ciutadana o Alcalde)	Sol·licitud d'ajuda externa, si s'escau al 112	Telèfon
Inici	Director del pla i coordinador de l'emergència (Alcalde)	Comunicar activació del Pla al CECAT	Telèfon, Correu electrònic o Xarxa Rescat
Durant	Director del pla i coordinador de l'emergència (Alcalde)	Intercanvi informació amb el CECAT	Telèfon, Correu electrònic o Xarxa Rescat
Durant	Grup local Logístic i d'Acollida (2on Tinent d'alcalde) Grup local d'Avisos a la població (1er Tinent d'alcalde)	Col·laboració amb cossos d'emergència	Presencialment
Fi	Director del pla i coordinador de l'emergència (Alcalde)	Comunicar desactivació Pla al CECAT	Telèfon, Correu electrònic o Xarxa Rescat

## 4.2 MESURES DE PROTECCIÓ A LA POBLACIÓ

### 4.2.1 EXECUCIÓ DE L'EVACUACIÓ

L'evacuació o l'allunyament consisteixen a desplaçar els usuaris o la població afectada a altres llocs o dependències en zona segura.

Cal tenir previst els elements a desallotjar i l'habilitació de llocs d'allotjament temporal per a aquelles persones de pas o residents que no puguin arribar al seu destí o aquelles que han hagut d'abandonar els seus habitatges. També és fonamental que la població sàpiga com actuar en cas d'evacuació.

**Responsabilitat de la decisió d'efectuar l'evacuació de la població:** L'Alcalde o Alcaldessa. Quan el Pla Especial de la Generalitat està activat, aquesta responsabilitat recau en última instància en el Director del Pla Especial de la Generalitat.

**Direcció i coordinació de les tasques d'evacuació:** L'Alcalde o Alcaldessa (a més del dispositiu municipal corresponent), comptant amb el suport del Grup Local d'Avís i el del Pla Especial de la Generalitat per executar-les. Les tasques d'evacuació van íntimament lligades a les d'avís a la població descrites anteriorment.

**Direcció i coordinació de les tasques d'acollida:** L'Alcalde o Alcaldessa (a més del dispositiu municipal previst), comptant amb el Grup Local Logístic i d'Acollida.

**Llocs de possible evacuació:** Les zones a evacuar es definiran d'acord amb la localització i les característiques de l'emergència.

Pla Especial	Nom de l'àrea	Element vulnerable (població afectada)	Ocupació habitual	Rutes d'evacuació	Mitjans de transport necessaris	Punt d'acollida
PROCICAT	Tot el municipi	Veure punt 3.2	Veure punt 3.2	Veure plànols relacionats amb PROCICAT	-	Centre cívic (CA01) Escola Sant Bonifaci (CA02) Casal Vinaixenc (CA03)
INFOCAT	Tot el municipi	Veure punt 3.2	Veure punt 3.2	Veure plànols relacionats amb INFOCAT	-	Centre cívic (CA01) Escola Sant Bonifaci (CA02) Casal Vinaixenc (CA03)
INUNCAT	Zones inundables Zones potencialment inundables	Veure punt 3.2	Veure punt 3.2	Veure plànols relacionats amb INUNCAT	-	Centre cívic (CA01) Escola Sant Bonifaci (CA02) Casal Vinaixenc (CA03)

Pla Especial	Nom de l'àrea	Element vulnerable (població afectada)	Ocupació habitual	Rutes d'evacuació	Mitjans de transport necessaris	Punt d'acollida
<b>NEUCAT</b>	Tot el municipi	Veure punt 3.2	Veure punt 3.2	Veure plànols relacionats amb NEUCAT	-	Centre cívic (CA01) Escola Sant Bonifaci (CA02) Casal Vinaixenc (CA03)
<b>TRANSCAT</b>	Àrea d'afectació TRANSCAT	Veure punt 3.2	Veure punt 3.2	Veure plànols relacionats amb TRANSCAT	-	Centre cívic (CA01) Escola Sant Bonifaci (CA02) Casal Vinaixenc (CA03)
<b>SISMICAT</b>	Tot el municipi	Veure punt 3.2	Veure punt 3.2	Veure plànols relacionats amb SISMICAT		Centre cívic (CA01) Escola Sant Bonifaci (CA02) Casal Vinaixenc (CA03)
<b>VENTCAT</b>	Tot el municipi	Veure punt 3.2	Veure punt 3.2	Veure plànols relacionats amb VENTCAT	-	Centre cívic (CA01) Escola Sant Bonifaci (CA02) Casal Vinaixenc (CA03)

**Relació de mitjans de transport:** vegeu al document 6 que acompanya aquest manual el **Catàleg de Mitjans i Recursos** on s'especifiquen els que corresponen a aquest risc. En cas de necessitar més mitjans, s'han de sol·licitar al **Centre de Coordinació Operativa de Catalunya (CECAT)**.

**Famílies que necessiten assistència en l'evacuació:** Hi pot haver famílies d'urbanitzacions, de nuclis de població o cases aïllades o de barris perifèrics enfrontats directament amb la forest que necessitin assistència per a l'evacuació, ja sigui per la situació com per les condicions o circumstàncies de salut, etc.

#### 4.2.2 ZONES D'ALLUNYAMENT

L'allunyament consisteix a desplaçar la població afectada a una zona segura de forma temporal.

**Possibles zones d'allunyament:**

Risc (pla especial)	Lloc d'allunyament	Codi mapa	Població afectada
<b>PROCIAT</b>	En cas de malalties transmissibles, àrees afectades o bé en punts d'acumulació de persones.	EV	Elements vulnerables (risc territorial).
<b>INFOCAT</b>	En funció de la zona afectada. S'allunyan els elements vulnerables al centre de la població.	EV	Elements vulnerables per sector d'incendis. Molt variable.
<b>INUNCAT</b>	Zona afectada pel risc ( veure plànol adjunt de risc): Zones inundables i/o zones potencialment inundables.	EV	Elements vulnerables (veure plànol per risc d'inundacions)
<b>NEUCAT</b>	Zona afectada pel risc. Zones amb gran acumulació de neu.	EV	Elements vulnerables (veure plànol per risc de nevades)
<b>TRANSCAT</b>	Zona afectada pel risc	EV	Elements vulnerables (veure plànol per risc per transport de mercaderies perilloses)
<b>SISMICAT</b>	Zona afectada pel risc (veure plànol associat al risc). Edificis i zones al voltant (carrers, activitats, habitatges, població...) afectats per un ensorrament.	EV	Elements vulnerables (veure plànol per risc de sismes)
<b>VENTCAT</b>	Persones que es trobin a l'aire lliure, i de caràcter especialment vulnerable: pistes poliesportives, camp de futbol , piscines descobertes...	EV	Persones usuàries d'espais a l'aire lliure (veure plànol per risc de ventades)

#### 4.2.3 CONTROL D'ACCESSOS

L'objectiu del control d'accessos és impedir que persones i vehicles aliens a la gestió de l'emergència puguin entrar en la zona de risc. D'aquesta manera s'impedeix que aquestes persones es posin en perill i es garanteix que no destorben els grups actuants a la zona de risc. Pot ser necessari, en el seu cas, en control i l'ordenació del tràfic en les zones adjacents, amb l'objecte de facilitar l'arribada de nous recursos.

S'estableix control d'accessos als punts següents:

<b>Pla Especial</b>	<b>Supòsit</b>	<b>Punt</b>	<b>Rutes alternatives</b>
<b>PROCICAT</b>	En funció de la zona afectada i en funció de la situació real en aquell moment, s'hauran de determinar els controls d'accés, i en el seu cas les rutes alternatives.		
<b>INFOCAT</b>	En funció de la zona afectada i en funció de la situació real en aquell moment, s'hauran de determinar els controls d'accés, i en el seu cas les rutes alternatives. Cal prestar especial atenció a les carreteres N-240, AP-2 i les línies de ferrocarril regional i d'alta velocitat, que es troben envoltades de massa forestal al tram oest del municipi (Vall de Vinaixa) .		
<b>INUNCAT</b>	Línia de ferrocarril R13/R14	Ponts i passos	En funció de la zona afectada i en funció de la situació real en aquell moment, s'hauran de determinar els controls d'accés i en el seu cas les rutes alternatives.
	Carretera N-240		
	Camins pròxims a la llera del curs fluvial		
<b>NEUCAT</b>	En funció de la zona afectada i en funció de la situació real en aquell moment, s'hauran de determinar els controls d'accés, i en el seu cas les rutes alternatives. Cal prestar atenció a les carreteres N-240/N-240a i AP-2, considerades com vies prioritzades en cas de nevades.		
<b>TRANSCAT</b>	En funció de la zona afectada i en funció de la situació real en aquell moment, s'hauran de determinar els controls d'accés, i en el seu cas les rutes alternatives. Cal prestar especial atenció a la línia de ferrocarril regional Barcelona-Lleida i el seu pas pel centre del nucli urbà de Vinaixa. Així mateix, s'ha de tindre en compte el trànsit de la carretera AP-2 a escassos metres de la línia de ferrocarril pel sector centre est municipal.		
<b>SISMICAT</b>	En funció de la zona afectada i en funció de la situació real en aquell moment, s'hauran de determinar els controls d'accés, i en el seu cas les rutes alternatives.		
<b>VENTCAT</b>	<b>Ratxes de fort vent</b>	Limitació d'accés al cementiri, parcs, piscines i zona esportiva municipal.	

### 4.2.3 PAUTES DE CONFINAMENT

En determinades circumstàncies en què no es pugui dur a terme l'evacuació en condicions de seguretat de la població ubicada en zona de risc, el confinament als habitatges i edificis pot esdevenir la mesura de protecció més adient. Es tractaria de refugiar-se dins dels edificis, tancar totes les obertures i entrades de les edificacions (portes, persianes, porticons) i situar-se el més lluny possible de la part de l'edifici on impactaria l'efecte de l'emergència (allau), en les parts superiors (inundacions), en les parts més interiors i allunyades de l'atmosfera exterior i tancar la ventilació (accidents amb substàncies perilloses), etc., en cas que l'emergència es desencadenés i afectés l'edifici.

A l'hora de valorar la conveniència o no de confinar la població i de restringir el moviment de les persones, cal tenir en compte si les edificacions a la zona d'arribada dels efectes de l'emergència poden funcionar com un refugi suficientment segur i si la previsió del perill pot empitjorar fins al punt de ser necessària l'evacuació. En aquest supòsit caldria valorar l'evacuació enfront del confinament, tenint en compte els casos que l'evacuació s'acabaria realitzant en condicions molt desfavorables i d'altíssima perillositat.

Les zones de confinament es definiran d'acord amb la localització i les característiques de l'emergència.

RISC (PLA ESPECIAL)	LLOC DE CONFINAMENT	CODI MAPA	POBLACIÓ AFECTADA
<b>PROCICAT</b>	Centre cívic Escola Sant Bonifaci Casal Vinaixenc	CA01 CA02 CA03	Elements vulnerables (risc territorial).
<b>INFOCAT</b>	Centre cívic Escola Sant Bonifaci Casal Vinaixenc	CA01 CA02 CA03	Elements vulnerables per sector d'incendis. Molt variable.
<b>INUNCAT</b>	Centre cívic Escola Sant Bonifaci Casal Vinaixenc	CA01 CA02 CA03	Elements vulnerables (veure plànol per risc d'inundacions)
<b>NEUCAT</b>	Centre cívic Escola Sant Bonifaci Casal Vinaixenc	CA01 CA02 CA03	Elements vulnerables (veure plànol per risc de nevades)
<b>TRANSCAT</b>	Centre cívic Escola Sant Bonifaci Casal Vinaixenc	CA01 CA02 CA03	Elements vulnerables (veure plànol per risc per transport de mercaderies perilloses)

RISC (PLA ESPECIAL)	LLOC DE CONFINAMENT	CODI MAPA	POBLACIÓ AFECTADA
<b>SISMICAT</b>	Centre cívic	CA01	Elements vulnerables (veure plànol per risc de sismes)
	Escola Sant Bonifaci	CA02	
	Casal Vinaixenc	CA03	
<b>VENTCAT</b>	Centre cívic	CA01	Elements vulnerables (veure plànol per risc de ventades)
	Escola Sant Bonifaci	CA02	
	Casal Vinaixenc	CA03	

Consideracions especials per riscos:

**INFOCAT. Incendis forestals.** Com a norma general, cal considerar sempre el confinament com la mesura d'autoprotecció a seguir més adequada (la tipologia tradicional d'habitatges aquí a Catalunya (d'obra) són segurs i resistents al pas de l'incendi i els danys es limiten, en el pitjor dels casos, als primers centímetres a l'interior d'aquests). En cas que s'hagi d'evacuar alguna zona, serà el cap del Grup d'Intervenció qui decidirà aquest fet tot valorant si hi ha les garanties de seguretat necessàries.

#### 4.3 CENTRES D'ACOLLIDA. TIPOLOGIA.

CENTRES D'ACOLLIDA. TIPOLOGIA.							
Codi	Nom i tipus	Responsable	Adreça	Capacitat Esporàdica	Capacitat Llarga durada	Afectació per risc	Serveis disponibles
CA01	Centre Cívic (Cal Blanco)	<i>Confidencial</i>	Carretera de Tarragona, 3	600 persones	32 persones	Apte per tots els riscos	Dutxes Cuina Calefacció
CA02	Escola Sant Bonifaci	<i>Confidencial</i>	Ctra. de Lleida, 51	1.400 persones	72 persones	Apte per tots els riscos a excepció de l'INUNCAT	Dutxes Calefacció
CA03	Casal Vinaixenc	<i>Confidencial</i>	Ctra. de L'Albi	1.800 persones	92 persones	Apte per tots els riscos a excepció de l'INUNCAT	Calefacció

La determinació de la capacitat màxima dels centres d'acollida ha sigut calculada a través del coneixement de la superfície de les instal·lacions així com el valor d'ocupació segons el CTE (codi tècnic d'edificació).



S'analitza la capacitat de l'equipament en base a dos hipòtesis o situacions que depenen de la durada del confinament:

- Confinament esporàdic durant un curt període de temps. Es considera com a referència la superfície de l'equipament i un ús de 4 persones per m<sup>2</sup>.
- Confinament amb una major durada. Es considera com a referència la superfície de l'equipament així com un ús de 1 persona per 5 m<sup>2</sup>.

## 5. DOCUMENT 5. FITXES D'ACTUACIÓ

FITXA D'ACTUACIÓ 1	CENTRE RECEPTOR D'ALARMES (CRA)
<b>ACCIONS A REALITZAR</b>	
<p><b><u>FUNCIONS / ACCIONS</u></b></p> <ul style="list-style-type: none"> <li>• Avís del sinistre o previsió de risc</li> </ul> <p><b><u>Situacions de pre-alerta</u></b></p> <ul style="list-style-type: none"> <li>• Ha d'avisar el coordinador tècnic municipal i l'alcalde.</li> <li>• Ha d'avisar, si l'alcalde ho creu convenient, aquelles persones que hagin de prendre les mesures preventives necessàries.</li> <li>• N'ha de fer el seguiment.</li> </ul> <p><b><u>Alerta i emergència</u></b></p> <ul style="list-style-type: none"> <li>• Ha d'anotar les dades.</li> <li>• Ha d'avisar: <ul style="list-style-type: none"> <li>- al <b>CECAT (Tel. 112)</b> (<i>en cas que l'avís no l'hagin fet ells</i>).</li> <li>- al <b>112</b></li> <li>- El coordinador tècnic municipal i l'alcalde.</li> <li>- Els caps dels grups locals i del gabinet de premsa.</li> <li>- Els membres del consell assessor, en cas que el director del pla ho disposi.</li> <li>- Els serveis municipals que puguin afrontar el sinistre</li> </ul> </li> <li>• En cas que el Pla s'activi de manera formal, ha d'avisar els membres del Consell Assessor i el Gabinet de Premsa.</li> </ul> <p><b><u>MITJANS I RECURSOS</u></b></p> <ul style="list-style-type: none"> <li>• Comunicacions</li> </ul> <p><b><u>LLOC ON DIRIGIR-SE</u></b></p> <ul style="list-style-type: none"> <li>• Centre Receptor d'Alarmes (<b>CRA</b>)</li> </ul> <p><b><u>DOCUMENTACIÓ NECESSÀRIA</u></b></p> <ul style="list-style-type: none"> <li>• Llistat telefònic</li> <li>• Si s'escau, informació sobre avisos a elements vulnerables per a diferents supòsits.</li> </ul>	

Quan es tingui coneixement d'una emergència, el CRA serà l'encarregat de trucar al Director del Pla (Alcalde) per informar de l'emergència.

<b>Responsable</b>	<b>Nom</b>	<b>Telèfon de contacte en cas d'emergència</b>
Responsable municipal de l'emergència	<i>Confidencial</i>	<i>Confidencial</i>

A continuació, l'alcalde serà qui decideixi activar el Pla. En cas afirmatiu, el CRA posarà en marxa el pla de trucades d'acord amb el llistat i l'ordre següent.

<b>Responsable</b>	<b>Nom</b>	<b>Telèfon de contacte en cas d'emergència</b>
CECAT	-	112
Telèfon únic d'Emergències	Mossos d'esquadra Bombers de la Generalitat Serveis d'urgències mèdiques	<b>112</b>
Coordinador municipal de l'emergència	<i>Confidencial</i>	<i>Confidencial</i>
Cap del Gabinet d'Informació	<i>Confidencial</i>	<i>Confidencial</i>
Cap del Grup Local d'Intervenció	<i>No es constitueix</i>	<i>No es constitueix</i>
Cap del Grup Local Sanitari	<i>No es constitueix</i>	<i>No es constitueix</i>
Cap del Grup Local Logístic i d'Acollida	<i>Confidencial</i>	<i>Confidencial</i>
Responsable dels Avisos a la Població	<i>Confidencial</i>	<i>Confidencial</i>
Substitut del Gabinet d'Informació	<i>Confidencial</i>	<i>Confidencial</i>
Substitut Responsable i coordinador municipal de l'emergència	<i>Confidencial</i>	<i>Confidencial</i>
Substitut del Grup Local d'Intervenció	<i>No es constitueix</i>	<i>No es constitueix</i>
Substitut del Grup Local Sanitari	<i>No es constitueix</i>	<i>No es constitueix</i>
Substitut del Grup Logístic i d' Acollida	<i>Confidencial</i>	<i>Confidencial</i>
Substitut del responsable dels Avisos a la Població	<i>Confidencial</i>	<i>Confidencial</i>

**Municipis veïns:**

	TELÈFON AJUNTAMENT	TELÈFON POLICIA LOCAL	UBICACIÓ
<b>ELS OMELLONS</b>	973 15 60 31	<i>No en disposa</i>	Nord
<b>L'ESPLUGA CALBA</b>	973 15 60 05	<i>No en disposa</i>	Nord
<b>FULLEDA</b>	973 15 62 01	<i>No en disposa</i>	Nord-Est
<b>TARRÉS</b>	973 17 56 20	<i>No en disposa</i>	Est
<b>VIMBODÍ I POBLET</b>	977 87 80 24	<i>No en disposa</i>	Sud-Est
<b>VALLCLARA</b>	977 86 92 12	<i>No en disposa</i>	Sud
<b>EL VILOSELL</b>	973 17 52 21	<i>No en disposa</i>	Sud-Oest
<b>L'ALBI</b>	973 17 50 04	<i>No en disposa</i>	Oest
<b>LES BORGES BLANQUES</b>	973 14 28 50	973 14 28 54	Nord-Oest
<b>LA FLORESTA</b>	973 14 10 94	<i>No en disposa</i>	Nord

FITXA D'ACTUACIÓ 2	RESPONSABLE MUNICIPAL DE L'EMERGÈNCIA
<b>ACCIONS A REALITZAR</b>	
<b><u>FUNCIONS / ACCIONS</u></b>	
<ul style="list-style-type: none"> <li>• Avís del sinistre o de la previsió de risc: ha de contactar amb el <b>CRA</b> per iniciar la roda de trucades, ja establerta a la fitxa d'actuació 1 (CRA).</li> <li>• N'ha de fer una valoració inicial (tot ampliant, si cal, la informació):       <ul style="list-style-type: none"> <li>- S'hi ha de determinar amb exactitud el lloc de l'emergència.</li> <li>- Les persones afectades.</li> <li>- Els danys materials</li> <li>- Informació de referència. Per exemple per incendis forestals l'estat dels camins d'accés...</li> </ul> </li> <li>• Ha de contactar amb el <b>CECAT (Tel. 112)</b> per tal de:       <ul style="list-style-type: none"> <li>- Confirmar l'avís, ampliar i contrastar la informació.</li> <li>- Preguntar si s'ha activat el Pla Especial de la Generalitat i si es constitueix el <b>CCA</b> o no (en cas afirmatiu, s'ha de demanar on es localitza i la forma de comunicació prevista).</li> <li>- Donar els telèfons de contacte de l'Ajuntament i del <b>CECOPAL</b>.</li> </ul> </li> </ul> <p>» <b><u>Pre-alerta:</u></b></p> <ul style="list-style-type: none"> <li>• Ha d'informar i de donar l'ordre als responsables dels grups actuants de preparar totes les mesures preventives necessàries i els equips de resposta per l'emergència que es podran necessitar en cas de materialitzar-se les situacions d'emergència previstes.</li> <li>• Donar les instruccions d'enllestir, a nivell municipal, totes aquelles operacions de manteniment que puguin afectar els serveis bàsics, en cas de materialitzar-se les situacions d'emergència previstes.</li> <li>• Ha de donar l'ordre de que es faci un seguiment de la situació.</li> <li>• Ha de recordar al CRA la necessitat que informi als centres de coordinació i als grups locals actuants, si s'escau.</li> <li>• Ha de recordar al CRA la necessitat que comuniquin al <b>CECAT (Tel. 112)</b> que el Pla de Protecció Civil Municipal es troba en situació de pre-alerta.</li> </ul> <p>» <b><u>Alerta</u></b></p> <ul style="list-style-type: none"> <li>• Ha de donar l'ordre de fer prendre les mesures preventives necessàries en cas de materialitzar-se les emergències previstes.</li> <li>• D'acord amb el llistat d'elements vulnerables recollits en el Pla, preveure el desallotjament d'aquells elements que s'escaiguin.</li> <li>• Donar l'ordre d'informar als elements vulnerables.</li> <li>• Ha de donar l'ordre al cap del grup logístic de començar a preparar l'avituallament que puguin necessitar, en cas de confinament, els possibles elements més vulnerables.</li> <li>• Ha de donar l'ordre al cap del grup sanitari de preveure tots els mitjans necessaris per atendre a aquelles persones que hagin de seguir tractaments mèdics inajornables que puguin quedar interromputs a causa de l'emergència</li> <li>• Si el Pla Especial de la Generalitat es troba en situació d'alerta, ha de gestionar la coordinació entre el Pla de Protecció Civil municipal i el Pla Especial.</li> <li>• Si ho creu convenient, ha de donar l'ordre d'activar formalment el Pla en el nivell d'alerta i encomanar al <b>CRA</b> l'avís dels membres dels grups actuants, sense convocar-los, ja establerta a la fitxa d'actuació 1 (CRA). Comunicar aquesta activació al <b>CECAT (Tel. 112)</b>.</li> <li>• Ha de fer el seguiment de l'alerta i, si ho creu convenient, ha de dirigir-se al <b>CECOPAL</b>.</li> <li>• Ha de fer el manteniment de contactes amb el <b>CECAT</b>.</li> <li>• L'alcalde ha de vetllar per tal que els mitjans de comunicació municipal informin a la població sobre la situació, sobre les actuacions que s'estan fent a nivell municipal i sobre els consells a seguir en cas que les previsions es materialitzin. En cas que el <b>CECAT</b> hagi emès un comunicat d'activació del Pla Especial de la Generalitat en fase d'alerta, l'alcalde vetllarà per tal que la informació a la població estigui</li> </ul>	

FITXA D'ACTUACIÓ 2	RESPONSABLE MUNICIPAL DE L'EMERGÈNCIA
<p>en concordança amb les directrius del gabinet d'informació del Pla Especial de la Generalitat.</p> <p>» <b><u>Emergència</u></b></p> <ul style="list-style-type: none"> <li>• Ha de contactar amb el director del Pla Especial de la Generalitat per concretar l'activació del Pla de forma coordinada. Ha d'activar el Pla en emergència i encomanar al <b>CRA</b> l'avís i convocatòria al <b>CECOPAL</b> dels membres dels grups actuants, ja establerta a la fitxa d'actuació 1 (CRA). Comunicar aquesta activació al <b>CECAT (Tel. 112)</b>.</li> <li>• Ha de preparar el <b>CECOPAL</b> per utilitzar-lo com a centre d'operacions. Ha d'ampliar, si és possible, les línies i els aparells de comunicació (telèfon, fax i ràdio).</li> <li>• Ha d'avaluar els possibles riscos a la població.</li> <li>• Ha de preveure amb el cap de Bombers de la Generalitat i amb el <b>CECAT</b> els possibles confinament/evacuacions i posterior acollida dels elements vulnerables.</li> <li>• Ha de donar l'ordre de prendre les mesures preventives necessàries i/o d'intervenció en el sinistre.</li> <li>• Ha de verificar la realització de les tasques encomanades al municipi. Especialment: <ul style="list-style-type: none"> <li>- Avisos a la població, especialment dels elements vulnerables.</li> <li>- Tasques d'evacuació i acollida.</li> <li>- Organització de la logística municipal.</li> <li>- Suport a la intervenció.</li> <li>- Consells a la població. En cas que el <b>CECAT</b> hagi emès un comunicat d'activació del Pla Especial en fase d'emergència, l'alcalde vetllarà per tal que la informació a la població estigui en concordança amb les directrius del gabinet d'informació de la DGPC.</li> </ul> </li> <li>• Ha de sol·licitar el suport dels grups actuants del Pla Especial de la Generalitat.</li> <li>• Ha de fer el seguiment de l'emergència <b><u>des del CECOPAL</u></b>. Al llarg de l'emergència ha de mantenir contactes amb el director del Pla Especial de la Generalitat, i el <b>CCA</b>, per fer el seguiment de la situació, ha de contrastar les informacions i preveure possibles necessitats.</li> <li>• Ha de posar-se en comunicació amb els responsables dels serveis municipals per tal de conèixer l'estat del subministrament de llum, de gas, d'aigua, dels transports urbans i interurbans.</li> <li>• Ha de preveure amb el cap de Bombers els elements vulnerables i en el seu cas, els possibles desallotjaments i evacuacions.</li> <li>• Ha de recollir informació i transmetre les dades significatives al Gabinet d'Informació del Pla Especial de la Generalitat. Conjuntament amb aquest Gabinet d'Informació, ha d'atendre la premsa que es desplaci a cobrir l'emergència. Els donarem, si cal, la informació exclusivament a nivell municipal. Les dades de caràcter global, les ha de donar sempre el Gabinet d'Informació del Director del Pla Especial de la Generalitat.</li> <li>• Decretar mobilitzacions i expropiacions temporals, en cas que sigui necessari.</li> <li>• Si s'escau (nevades, inundacions, etc.) ha d'ordenar fer el seguiment de l'estat dels punts més conflictius de la xarxa viària municipal (especialment els accessos als serveis d'urgències) i en cas d'haver-hi problemes, començar a actuar (control del trànsit, neteja de carrers i voreres...).</li> <li>• Activar tots els recursos municipals per fer front a l'emergència.</li> <li>• Gestionar l'obtenció de recursos externs al municipi per fer front a l'emergència</li> </ul> <p><b><u>MITJANS I RECURSOS</u></b></p> <ul style="list-style-type: none"> <li>• Els propis de l'Ajuntament.</li> <li>• Serveis, empreses i persones del municipi.</li> </ul> <p><b><u>LLOC ON DIRIGIR-SE</u></b></p> <ul style="list-style-type: none"> <li>• CECOPAL</li> </ul> <p><b><u>DOCUMENTACIÓ NECESSÀRIA</u></b></p> <ul style="list-style-type: none"> <li>• Cartografia general i cartografia específica. (<i>Vegeu annexos generals i annexos específics (Annex 4) d'aquest manual</i>).</li> <li>• Models de comunicats: d'activació, de desactivació, d'evacuació i de confinament.</li> <li>• Criteris d'activació del Pla Especial de la Generalitat i del Pla de protecció civil municipal.</li> </ul>	

<b>FITXA D'ACTUACIÓ</b> <b>3</b>	<b>COORDINADOR MUNICIPAL DE L'EMERGÈNCIA</b>
<b>ACCIONS A REALITZAR</b>	
<p><b><u>FUNCIONS / ACCIONS</u></b></p> <ul style="list-style-type: none"> <li>• Avís del sinistre o previsió de risc.</li> <li>• Fer-ne una valoració inicial.</li> </ul> <p>» <b><u>Pre-alerta:</u></b></p> <ul style="list-style-type: none"> <li>• Si ho creu convenient, ha d'avisar a l'Alcalde i mantenir-s'hi en contacte per dir-li com evoluciona el sinistre.</li> <li>• Ha de recordar al CRA la necessitat que informi als centres de coordinació i als grups locals actuants, si s'escau.</li> <li>• Ha de recordar al CRA la necessitat que comuniquin al <b>CECAT (Tel. 112)</b> que el Pla de protecció civil Municipal es troba en situació de pre-alerta.</li> <li>• Ha de fer el seguiment de l'evolució meteorològica o de previsió del risc.</li> </ul> <p>» <b><u>Alerta</u></b></p> <ul style="list-style-type: none"> <li>• Ha d'avisar a l'Alcalde i mantenir-s'hi en contacte per dir-li com evoluciona el sinistre.</li> <li>• Si ho creu convenient, ha de suggerir a l'Alcalde de donar l'ordre d'avisar aquelles persones o aquells serveis que hagin de prendre les mesures preventives necessàries (en cas d'avisar-les, ell les coordinarà).</li> <li>• Ha d'estar en alerta i fer-ne el seguiment.</li> <li>• En cas d'activar-se el Pla, ha de comunicar-ho al <b>CECAT (Tel. 112)</b>.</li> </ul> <p>» <b><u>Emergència</u></b></p> <ul style="list-style-type: none"> <li>• Ha d'avisar el responsable municipal de l'emergència del Pla (l'alcalde).</li> <li>• Ha de suggerir al responsable municipal de l'emergència del Pla (l'alcalde) de donar l'ordre d'avisar aquelles persones o aquells serveis que hagin de prendre les mesures preventives necessàries i/o d'intervenir en el sinistre.</li> <li>• Ha de coordinar als serveis municipals que estiguin actuant en el sinistre o prenent mesures preventives.</li> <li>• Ha de dirigir-se al <b>CECOPAL</b>.</li> <li>• Ha de comunicar al <b>CECAT (Tel. 112)</b> l'activació del Pla.</li> </ul> <p><b><u>MITJANS I RECURSOS</u></b></p> <ul style="list-style-type: none"> <li>• Comunicacions</li> </ul> <p><b><u>LLOC ON DIRIGIR-SE</u></b></p> <ul style="list-style-type: none"> <li>• Si ho veu convenient, al CRA.</li> <li>• En cas que s'activi el Pla, al CECOPAL.</li> </ul> <p><b><u>DOCUMENTACIÓ NECESSÀRIA</u></b></p> <ul style="list-style-type: none"> <li>• Llistats telefònics.</li> <li>• Cartografia general i cartografia específica. <i>(Vegeu annexos generals i annex 4 d'aquest manual).</i></li> <li>• Models de comunicats.</li> <li>• Criteris d'activació del Pla Especial de la Generalitat i del Pla de protecció civil municipal per incendi forestal.</li> </ul>	

<b>FITXA D'ACTUACIÓ  4</b>	<b>REPRESENTANT MUNICIPAL AL CECAT</b>
<b>ACCIONS A REALITZAR</b>	
<p><b><u>FUNCIONS/ ACCIONS</u></b><i>(en situació d'alerta i en situació d'emergència, per cada nivell, si s'escau)</i></p> <ul style="list-style-type: none"> <li>• En rebre l'avís de la situació de risc o d'emergència, ha de prendre nota de la informació que li subministrin i posar-se a disposició de l'Alcalde.</li> <li>• Si l'alcalde constitueix el <b>CECOPAL</b>, ha de desplaçar-se al <b>CECAT</b> (prèviament ha de posar-se en contacte amb el <b>CECAT</b> (Tel. 112) per determinar la necessitat que s'hi desplaci, identificant-se com a representant municipal al Pla Especial de la Generalitat).</li> <li>• Un cop allà, ha de posar-se a disposició del Director del Pla Especial de la Generalitat i integrar-se al Consell Assessor per tal de fer l'enllaç amb el <b>CECOPAL</b> i l'Alcalde.</li> <li>• Ha de mantenir-se permanentment informat de la situació al municipi i, al mateix temps, informar al <b>CECOPAL</b> de les decisions del Consell Assessor del Pla Especial de la Generalitat.</li> </ul> <p><b><u>MITJANS I RECURSOS</u></b></p> <ul style="list-style-type: none"> <li>• Comunicacions: telèfon, correu electrònic.</li> </ul> <p><b><u>LLOC ON DIRIGIR-SE</u></b></p> <ul style="list-style-type: none"> <li>• Sala de Crisi del CECAT.</li> </ul> <p><b><u>DOCUMENTACIÓ NECESSÀRIA</u></b></p> <ul style="list-style-type: none"> <li>• Llistat telefònic.</li> </ul>	



<b>FITXA D'ACTUACIÓ</b> <b>5</b>	<b>CAP DEL GABINET D'INFORMACIÓ</b>
<b>ACCIONS A REALITZAR</b>	
<ul style="list-style-type: none"> <li>• Ha de contactar amb l'alcalde. Ha de demanar-li informació i instruccions. Si l'alcalde constitueix el <b>CECOPAL</b>, ha de desplaçar-s'hi.</li> <li>• Ha d'activar directament o a través del <b>CRA</b> el <b>Gabinet d'Informació</b>.</li> </ul> <p><b><u>FUNCIONA / ACCIONS</u></b></p> <ul style="list-style-type: none"> <li>• Centralitzar, coordinar i preparar la informació que rep dels dels grups actuants, sobre l'emergència i facilitar-la a la població o a altres administracions a través dels mitjans de comunicació. S'inclou aquí tant la informació destinada a adoptar mesures de protecció (difusió de les ordres i recomanacions del Director del Pla) com la informació general sobre el succés.</li> <li>• <b><u>Alerta</u></b></li> <li>• Difondre en nom del Director la <b>declaració l'Alerta</b> del Pla d'Emergència Municipal.</li> <li>• Difondre els consells d'autoprotecció adequats a la població durant la situació de risc (<i>vegeu annexos específics</i>).</li> <li>• Recollir i difondre la informació sobre la situació de risc, en coordinació amb el <b>Gabinet de Premsa del CECAT</b>.</li> <li>• Difondre en nom del Director la desactivació del Pla.</li> <li>• Fins i tot passada la situació de risc, atendre els mitjans de comunicació social, donar-los la informació necessària, orientar-los en la recerca d'informació i corregir les informacions errònies.</li> <li>• <b><u>Emergència</u></b></li> <li>• Difondre en nom del Director la <b>declaració d'Emergència</b> del Pla d'Emergència Municipal.</li> <li>• Preparar i difondre els missatges d'informació a la població durant la situació d'emergència (<i>vegeu annexos específics</i>):</li> <li>• Sobre el risc i sobre les mesures d'autoprotecció.</li> <li>• Sobre les mesures que s'estan prenent per resoldre la situació i per mantenir els subministraments essencials.</li> <li>• Recollir i difondre la informació sobre la situació de risc, en coordinació amb el <b>Gabinet de Premsa del CECAT</b>.</li> <li>• Control del llistat de persones evacuades i/o confinades i lloc on estan ubicades, a través del <b>Grup Local Logístic i d'Acollida</b>.</li> <li>• Si cal vetllar per la constitució d'un punt d'informació a la població i als mitjans de comunicació, amb informació de la ubicació dels afectats i amb informació contrastada i autoritzada sobre el sinistre i els mitjans que s'han disposat per resoldre'l.</li> <li>• Difondre en nom del Director la desactivació del Pla.</li> <li>• Passada l'emergència, atendre els mitjans de comunicació social, donar-los la informació necessària, orientar-los en la recerca d'informació i corregir les informacions errònies.</li> </ul> <p><b><u>MITJANS I RECURSOS</u></b></p> <ul style="list-style-type: none"> <li>• Els propis de l'Ajuntament</li> <li>• Comunicacions</li> </ul> <p><b><u>LLOC ON DIRIGIR-SE</u></b></p> <ul style="list-style-type: none"> <li>• <b>CECOPAL</b></li> </ul> <p><b><u>DOCUMENTACIÓ NECESSÀRIA</u></b></p> <ul style="list-style-type: none"> <li>• Llistat telefònic.</li> </ul>	

<b>FITXA D'ACTUACIÓ</b> <b>6</b>	<b>CAP DEL GRUP LOCAL LOGÍSTIC I D'ACOLLIDA</b>
<b>ACCIONS A REALITZAR</b>	
<ul style="list-style-type: none"> <li>• Ha de contactar amb l'alcalde. Ha de demanar-li informació i instruccions. Si l'Alcalde constitueix el <b>CECOPAL</b>, desplaçar-s'hi.</li> <li>• Ha d'activar directament o a través del <b>CRA</b> el <b>Grup Local Logístic i d'Acollida</b>.</li> </ul> <p><b><u>ACCIONS PER A LES FUNCIONS LOGÍSTIQUES</u></b></p> <p><i>(Tant les necessàries per a la població com les que pugui sol·licitar el CCA per mitjà de l'alcalde.)</i></p> <ul style="list-style-type: none"> <li>• Ha de quantificar, preveure i tenir localitzats els mitjans extraordinaris disponibles en el municipi <i>(vegeu en annexos generals, el directori telefònic que aquest manual acompanya)</i>.</li> <li>• Ha de contactar amb el <b>Grup Logístic</b> del Pla Especial de la Generalitat, per gestionar de mutu acord la demanda dels recursos necessaris, públics o privats, que es puguin obtenir al terme municipal i que figuren en el directori telefònic als annexos generals que acompanya aquest document.</li> <li>• Ha de controlar l'ús dels recursos gestionats i el seu estat.</li> <li>• La demanda de recursos aliens al municipi s'ha de fer sempre des del <b>CECAT (Tel.112)</b>.</li> </ul> <p><b><u>ACCIONS PER A LES FUNCIONS D'ACOLLIDA</u></b></p> <ul style="list-style-type: none"> <li>• En cas d'evacuació, ha de determinar conjuntament amb l'alcalde, en funció de l'àrea a evacuar, el centre o els centres d'acollida .</li> <li>• Ha d'activar el/s centre/s d'acollida i el/s seu/s responsable/s <i>(consulteu el punt 5.1.4)</i>.</li> <li>• Ha de desplaçar al/s centre/s d'acollida l'equip d'acollida.</li> <li>• Ha de preveure, juntament amb el <b>Grup Logístic</b> del Pla Especial de la Generalitat, l'avituellament de centre d'acollida.</li> <li>• Ha de designar un responsable del/s centre/s d'acollida, que tindrà les següents funcions:</li> <li>• Portar el control nominal de les persones evacuades i/o acollides.</li> <li>• Transmetre les necessitats que puguin presentar-se.</li> <li>• Rebre i distribuir l'avituellament.</li> <li>• Ha de rebre els <b>voluntaris ocasionals</b> que es presentin. Ha d'anotar el seus noms en una llista. Si són necessaris, cal agrupar-los i integrar-los, segons la seva capacitat, en els grups locals actuants més adients. Si no són necessaris, cal comunicar-los que l'Ajuntament ja s'hi posarà en contacte quan necessiti la seva ajuda.</li> <li>• Si es necessiten voluntaris i no n'hi ha prous, d'acord amb l'alcalde, ha de demanar la participació de veïns del municipi.</li> <li>• Ha d'establir, juntament amb el <b>Grup Logístic</b> del Pla Especial de la Generalitat, el reforç de comunicacions del centre d'acollida.</li> <li>• Ha de mantenir contacte amb el CAP i organitzar, juntament amb el <b>Grup Sanitari</b> del Pla possibles atencions en el/s centre/s d'acollida.</li> <li>• <b><u>Pre-alerta</u></b></li> <li>• Avisar els membres del grup local logístic i d'acollida.</li> <li>• Preveure quins equipaments municipals podrien destinar-se a l'acollida d'elements vulnerables evacuats, en cas necessari.</li> <li>• <b><u>Alerta</u></b></li> <li>• Ha de contactar amb el director del Pla i/o amb el coordinador de l'emergència. Ha de demanar-li informació i instruccions. Si el director del Pla constitueix el <b>CECOPAL</b>, ha de desplaçar-s'hi.</li> <li>• Ha de contactar amb els actuants del grup i convocar-los a l'ajuntament.</li> <li>• En cas que sigui necessari, donar suport als grups actuants pel que fa al material necessari perquè puguin fer les seves tasques. Per exemple: facilitar al grup local d'intervenció el material fundent, facilitar al personal de tots els grups les queviures necessàries i el combustible per als vehicles i les màquines,</li> </ul>	

FITXA D'ACTUACIÓ 6	CAP DEL GRUP LOCAL LOGÍSTIC I D'ACOLLIDA
<p>etc.</p> <ul style="list-style-type: none"> <li>• Preveure el material necessari per l'acollida d'elements vulnerables evacuats, en cas necessari.</li> <li>• En cas que sigui necessari, donar suport al grup sanitari en les tasques de transport de persones que necessiten atenció sanitària inajornable i que poden quedar aïllades en l'emergència, per exemple: persones que han d'anar als hospitals a fer un tractament de diàlisi.</li> <li>• Preveure quines empreses poden proveir aigua en cas que hi hagi problemes amb la xarxa d'abastament públic o problemes de congelació de canonades.</li> <li>• <b><u>Emergència</u></b></li> <li>• Procurar el manteniment del subministrament d'aliments, medicaments i serveis bàsics en general per a la població.</li> <li>• Col·laborar amb la resta de grups actuants en les tasques de subministrament del material necessari per fer front a l'emergència.</li> <li>• En cas que sigui necessari, donar suport al grup sanitari en les tasques de transport de persones que necessiten atenció sanitària inajornable, per exemple: persones que han d'anar als hospitals a fer un tractament de diàlisi. També donar suport al grup sanitari en les tasques de subministrament de medicaments.</li> <li>• En cas d'evacuació, preparar els llocs d'acollida i la seva gestió, així com tot el material necessari per a gestionar l'acollida: proveïment d'aliments, roba, medicaments, etc.</li> <li>• Ha de designar un responsable del/s centre/s d'acollida, que tindrà les següents funcions: <ul style="list-style-type: none"> <li>• Portar el control nominal de les persones evacuades i/o acollides.</li> <li>• Transmetre les necessitats que puguin presentar-se.</li> <li>• Rebre i distribuir l'avituellament.</li> </ul> </li> <li>• Preparar zones de refugi temporal i segur per a les persones de pas i donar-los roba d'abric, en cas de ser necessari.</li> <li>• Gestionar la recepció, l'avituellament i el control del voluntariat, tant del mateix municipi com de fora. Concretament, ha de rebre els voluntaris ocasionals que es presentin i ha d'anotar el seus noms en una llista. Si són necessaris, cal agrupar-los i integrar-los, segons la seva capacitat, en els grups locals actuants més adients. Si no són necessaris, cal comunicar-los que l'Ajuntament ja s'hi posarà en contacte quan necessiti la seva ajuda.</li> <li>• En cas que la situació ho requereixi, comunicar al director del Pla la necessitat de recursos externs al municipi per fer front a l'emergència.</li> </ul> <p><b><u>MITJANS I RECURSOS</u></b></p> <ul style="list-style-type: none"> <li>• Vehicles per desplaçament</li> <li>• Telèfon per comunicacions</li> </ul> <p><b><u>LLOC ON DIRIGIR-SE</u></b></p> <ul style="list-style-type: none"> <li>• CECOPAL</li> </ul> <p><b><u>DOCUMENTACIÓ NECESSÀRIA</u></b></p> <ul style="list-style-type: none"> <li>• DUPROCIM del municipi i plànols.</li> </ul>	

<b>FITXA D'ACTUACIÓ 7</b>	<b>CAP DEL GRUP LOCAL D'AVISOS A LA POBLACIÓ</b>
<b>ACCIONS A REALITZAR</b>	
<ul style="list-style-type: none"> <li>• Ha de contactar amb l'alcalde. Ha de demanar-li informació i instruccions. Si l'alcalde constitueix el <b>CECOPAL</b>, ha de desplaçar-s'hi.</li> </ul> <p><b><u>ACCIONS PER A LES FUNCIONS D'AVÍS A LA POBLACIÓ</u></b></p> <ul style="list-style-type: none"> <li>• Ha de determinar conjuntament amb l'alcalde, d'acord amb el director del Pla, la necessitat d'efectuar algun tipus d'avís.</li> <li>• Ha de comprovar l'operativitat dels mitjans d'avís i informació. Si fos necessària la col·laboració del <b>Grup d'Avís a la Població</b> del Pla Especial de la Generalitat, cal demanar-la a l'alcalde, perquè al seu torn la demani al director d'aquest Pla.</li> <li>• Ha de consultar la informació sobre consells d'autoprotecció (<i>vegeu l'annex 2 dels annexos específics d'aquest manual</i>).</li> <li>• Ha d'establir l'avís telefònic i/o el desplaçament als nuclis aïllats.</li> <li>• Ha de determinar conjuntament amb l'alcalde la necessitat d'informar el conjunt de la població.</li> <li>• Ha d'establir el sistema d'atendre els veïns que s'adrecin a l'Ajuntament cercant informació, bé desplaçant-s'hi, bé per telèfon.</li> </ul> <p><b><u>MITJANS I RECURSOS</u></b></p> <ul style="list-style-type: none"> <li>• Vehicle per desplaçament.</li> <li>• Telèfon per comunicacions.</li> </ul> <p><b><u>LLOC ON DIRIGIR-SE</u></b></p> <ul style="list-style-type: none"> <li>• CECOPAL</li> </ul> <p><b><u>DOCUMENTACIÓ NECESSÀRIA</u></b></p> <ul style="list-style-type: none"> <li>• DUPROCIM i cartografia associada.</li> <li>• Llistat telefònic d'elements vulnerables.</li> </ul>	

## 6. DOCUMENT 6. DIRECTORI TELEFÒNIC I CATÀLEG DE MITJANS I RECURSOS

### 6.1 DIRECTORI TELEFÒNIC

#### 6.1.1 ORGANIGRAMA MUNICIPAL DE L'EMERGÈNCIA

Responsable municipal de l'Emergència – Director del Pla de Protecció Civil Municipal		
NOM I COGNOMS	CÀRREC HABITUAL	TELÈFONS
<b>Titular:</b> <i>Confidencial</i>	Alcalde	<i>Confidencial</i>
<b>Substitut:</b> <i>Confidencial</i>	1er Tinent d'Alcalde (Regidor d'Agricultura Medi Ambient, Noves Tecnologies, Joventut i Esports)	<i>Confidencial</i>

Consell Assessor			
CÀRREC OPERATIU	NOM I COGNOMS	CÀRREC HABITUAL	TELÈFONS
<b>Coordinador municipal de l'emergència</b>	<b>Titular:</b> <i>Confidencial</i>	Alcalde	<i>Confidencial</i>
	<b>Substitut:</b> <i>Confidencial</i>	1er Tinent d'Alcalde (Regidor d'Agricultura Medi Ambient, Noves Tecnologies, Joventut i Esports)	<i>Confidencial</i>
<b>Cap del grup local d'intervenció</b>	<i>No es constitueix</i>	<i>No es constitueix</i>	<i>No es constitueix</i>
<b>Cap del grup local sanitari</b>	<i>No es constitueix</i>	<i>No es constitueix</i>	<i>No es constitueix</i>
<b>Cap del grup local logístic i d'acollida</b>	<b>Titular:</b> <i>Confidencial</i>	2on tinent d'alcalde (Regidor d'Obres i Serveis, Noves Tecnologies, Joventut i Esports)	<i>Confidencial</i>
	<b>Substitut:</b> <i>Confidencial</i>	Regidora de Cultura i Turisme, Educació i Entitats socials.	<i>Confidencial</i>
<b>Cap del grup local d'avisos a la població</b>	<b>Titular:</b> <i>Confidencial</i>	1er Tinent d'Alcalde (Regidor d'Agricultura Medi Ambient, Noves Tecnologies, Joventut i Esports)	<i>Confidencial</i>
	<b>Substitut:</b> <i>Confidencial</i>	Alcalde	<i>Confidencial</i>

<b>Gabinet d'Informació</b>		
<b>NOM I COGNOMS</b>	<b>CÀRREC HABITUAL</b>	<b>TELÈFONS</b>
<b>Substitut:</b> <i>Confidencial</i>	Alcalde	<i>Confidencial</i>
<b>Titular:</b> <i>Confidencial</i>	2on tinent d'alcalde (Regidor d'Obres i Serveis, Noves Tecnologies, Joventut i Esports)	<i>Confidencial</i>

<b>Representant municipal al CECAT</b>		
<b>NOM I COGNOMS</b>	<b>CÀRREC HABITUAL</b>	<b>TELÈFONS</b>
<b>Titular:</b> <i>Confidencial</i>	Regidora	<i>Confidencial</i>

### **Grups actuants**

En cas d'activació del Pla Especial de la Generalitat, dirigeix els grups actuants el Conseller/a d'Interior, que és el seu director/a o en la persona en qui delegui. Les feines que ha de realitzar cada un dels grups d'actuació locals s'han de coordinar amb les dels grups d'actuació del Pla Especial de la Generalitat, en els quals s'integren.

<b>Grup Local d'Intervenció</b>			
<b>OPERATIU</b>	<b>NOM I COGNOMS</b>	<b>CÀRREC HABITUAL</b>	<b>TELÈFONS</b>
<i>El municipi no disposa d'ADF. Per tant, no es disposa de grup local d'intervenció. Aquestes funcions seran assumides pel Cos de Bombers de la Generalitat de Catalunya.</i>			

<b>Grup Local Sanitari</b>			
<b>OPERATIU</b>	<b>NOM I COGNOMS</b>	<b>CÀRREC HABITUAL</b>	<b>TELÈFONS</b>
<i>No es disposa de grup local sanitari degut a la capacitat tècnica i organitzativa del municipi. Aquestes funcions seran assumides pel Servei d'Emergències Mèdiques de la Generalitat de Catalunya.</i>			

Grup Local Logístic i d'Acollida		
NOM I COGNOMS	CÀRREC HABITUAL	TELÈFONS
<b>Titular:</b> <i>Confidencial</i>	2on tinent d'alcalde (Regidor d'Obres i Serveis, Noves Tecnologies, Joventut i Esports)	<i>Confidencial</i>
<b>Substitut:</b> <i>Confidencial</i>	Regidora de Cultura i Turisme, Educació i Entitats socials.	<i>Confidencial</i>

Grup Local d'Avís a la Població		
NOM I COGNOMS	CÀRREC HABITUAL	TELÈFONS
<b>Titular:</b> <i>Confidencial</i>	1er Tinent d'Alcalde (Regidor d'Agricultura Medi Ambient, Noves Tecnologies, Joventut i Esports)	<i>Confidencial</i>
<b>Substitut:</b> <i>Confidencial</i>	Alcalde	<i>Confidencial</i>

*El Grup Local d'Ordre no es constitueix ja que el municipi de Vinaixa no disposa de policia municipal. Aquestes funcions seran assumides pel Cos de Mossos d'Esquadra de la Generalitat de Catalunya.*

Comissió municipal de protecció civil:

*No es constitueix degut a la capacitat tècnica i organitzativa del municipi.*

### 6.1.2 CENTRES DE COORDINACIÓ I SERVEIS D'EMERGÈNCIA

CENTRES DE COORDINACIÓ I SERVEIS D'EMERGÈNCIA		
SERVEI	TELÈFON	CORREU ELECTRÒNIC
CECAT	112	<a href="mailto:cecat@cecat.cat">cecat@cecat.cat</a>
CECOPAL	973 175 722	<a href="mailto:ajuntament@vinaixa.cat">ajuntament@vinaixa.cat</a>
CRA	973 175 722 (horari laboral) <i>Confidencial</i> (Alcalde 24h)	-
BOMBERS DE LA GENERALITAT MOSSOS D'ESQUADRA SERVEI D'EMERGÈNCIES MÈDIQUES	112	-

### 6.1.3 ELEMENTS VULNERABLES

A continuació es mostra la llista d'elements vulnerables esmentats també al punt 3.2 Elements vulnerables.

#### 6.1.3.1 Emergències per emergències associades a malalties transmissibles emergents

VULNERABILITAT MUNICIPAL							
Element vulnerable	Ús actual	Ocupació /població	Sector afectació	Contacte	Coordenades UTM		Codi mapa
					X	Y	
Nucli urbà	Nucli urbà	<i>Confidencial</i>	Nucli urbà	Ajuntament de Vinaixa 973175722	330.801,5	4.588.259,4	EV-01
Consultori local	Sanitari	<i>Confidencial</i>	Nucli urbà	973175497	330.877,3	4.588.281,9	EV-02
Biblioteca Màrius Torres	Cultural	<i>Confidencial</i>	Nucli urbà	Ajuntament de Vinaixa 973175722	330.800,0	4.588.269,0	EV-03
Zona Esportiva Municipal	Esportiu	<i>Confidencial</i>	Nucli urbà	Ajuntament de Vinaixa 973175722	330.384,0	4.588.432,0	EV-04
Piscines Municipals	Esportiu	<i>Confidencial</i>	Nucli urbà	Ajuntament de Vinaixa 973175722	330.478,0	4.588.420,0	EV-05
Llar d'Infants Municipal	Educatiu	<i>Confidencial</i>	Nucli urbà	636540013	330.554,0	4.588.442,0	EV-06
Escola Sant Bonifaci - ZER Riu Set	Educatiu	<i>Confidencial</i>	Nucli urbà	973175013	330.569,0	4.588.393,0	EV-07
Casal Vinaixenc	Cultural	<i>Confidencial</i>	Nucli urbà	Ajuntament de Vinaixa 973175722	330.699,3	4.588.284,2	EV-08
Centre Cívic (Cal Blanco)	Cultural	<i>Confidencial</i>	Nucli urbà	Ajuntament de Vinaixa 973175722	330.934,0	4.588.249,0	EV-09
Castell de Vinaixa (Cal Panxa)	Cultural	<i>Confidencial</i>	Nucli urbà	Ajuntament de Vinaixa 973175722	330.877,0	4.588.367,0	EV-10
Cementiri Municipal	Funerari	<i>Confidencial</i>	Nucli urbà	Ajuntament de Vinaixa 973175722	330.822,0	4.588.490,0	EV-11
Ermita de Sant Bonifaci	Religiós	<i>Confidencial</i>	Sant Bonifaci	Ajuntament de Vinaixa	329.312,0	4.593.328,0	EV-12



VULNERABILITAT MUNICIPAL							
Element vulnerable	Ús actual	Ocupació /població	Sector afectació	Contacte	Coordenades UTM		Codi mapa
					X	Y	
				973175722			
Ajuntament de Vinaixa	Ajuntament	<i>Confidencial</i>	Nucli urbà	Ajuntament de Vinaixa 973175722	330.801,5	4.588.259,4	EV-13
Cooperativa del Camp	Cooperativa	<i>Confidencial</i>	Nucli urbà	973175309	330.766,3	4.588.181,1	EV-14
Estació de ferrocarril de Vinaixa	Transport	<i>Confidencial</i>	Nucli urba	Ajuntament de Vinaixa 973175722	330.398,9	4.587.938,8	EV-17

### 6.1.3.2 Emergències per onades de calor i fred

VULNERABILITAT MUNICIPAL							
Element vulnerable	Ús actual	Ocupació /població	Sector afectació	Contacte	Coordenades UTM		Codi mapa
					X	Y	
Nucli urbà	Nucli urbà	<i>Confidencial</i>	Nucli urbà	Ajuntament de Vinaixa 973175722	330.801,5	4.588.259,4	EV-01
Consultori local	Sanitari	<i>Confidencial</i>	Nucli urbà	973175497	330.877,3	4.588.281,9	EV-02
Zona Esportiva Municipal	Esportiu	<i>Confidencial</i>	Nucli urbà	Ajuntament de Vinaixa 973175722	330.384,0	4.588.432,0	EV-04
Piscines Municipals	Esportiu	<i>Confidencial</i>	Nucli urbà	Ajuntament de Vinaixa 973175722	330.478,0	4.588.420,0	EV-05
Llar d'Infants Municipal	Educatiu	<i>Confidencial</i>	Nucli urbà	<i>Confidencial</i>	330.554,0	4.588.442,0	EV-06
Escola Sant Bonifaci - ZER Riu Set	Educatiu	<i>Confidencial</i>	Nucli urbà	973175013	330.569,0	4.588.393,0	EV-07
Casal Vinaixenc	Cultural	<i>Confidencial</i>	Nucli urbà	Ajuntament de Vinaixa 973175722	330.699,3	4.588.284,2	EV-08
Centre Cívic (Cal Blanco)	Cultural	<i>Confidencial</i>	Nucli urbà	Ajuntament de Vinaixa 973175722	330.934,0	4.588.249,0	EV-09
Cementiri Municipal	Funerari	<i>Confidencial</i>	Nucli urbà	Ajuntament de Vinaixa 973175722	330.822,0	4.588.490,0	EV-11

VULNERABILITAT MUNICIPAL							
Element vulnerable	Ús actual	Ocupació /població	Sector afectació	Contacte	Coordenades UTM		Codi mapa
					X	Y	
Ermita de Sant Bonifaci	Religiós	<i>Confidencial</i>	Sant Bonifaci	Ajuntament de Vinaixa 973175722	329.312,0	4.593.328,0	EV-12

### 6.1.3.3 Emergències per tall de subministraments bàsics

VULNERABILITAT MUNICIPAL							
Element vulnerable	Ús actual	Ocupació /població	Sector afectació	Contacte	Coordenades UTM		Codi mapa
					X	Y	
Nucli urbà	Nucli urbà	<i>Confidencial</i>	Nucli urbà	Ajuntament de Vinaixa 973175722	330.801,5	4.588.259,4	EV-01
Consultori local	Sanitari	<i>Confidencial</i>	Nucli urbà	973175497	330.877,3	4.588.281,9	EV-02
Biblioteca Màrius Torres	Cultural	<i>Confidencial</i>	Nucli urbà	Ajuntament de Vinaixa 973175722	330.800,0	4.588.269,0	EV-03
Zona Esportiva Municipal	Esportiu	<i>Confidencial</i>	Nucli urbà	Ajuntament de Vinaixa 973175722	330.384,0	4.588.432,0	EV-04
Piscines Municipals	Esportiu	<i>Confidencial</i>	Nucli urbà	Ajuntament de Vinaixa 973175722	330.478,0	4.588.420,0	EV-05
Llar d'Infants Municipal	Educatiu	<i>Confidencial</i>	Nucli urbà	<i>Confidencial</i>	330.554,0	4.588.442,0	EV-06
Escola Sant Bonifaci - ZER Riu Set	Educatiu	<i>Confidencial</i>	Nucli urbà	973175013	330.569,0	4.588.393,0	EV-07
Casal Vinaixenc	Cultural	<i>Confidencial</i>	Nucli urbà	Ajuntament de Vinaixa 973175722	330.699,3	4.588.284,2	EV-08
Centre Cívic (Cal Blanco)	Cultural	<i>Confidencial</i>	Nucli urbà	Ajuntament de Vinaixa 973175722	330.934,0	4.588.249,0	EV-09
Ermita de Sant Bonifaci	Religiós	<i>Confidencial</i>	Sant Bonifaci	Ajuntament de Vinaixa 973175722	329.312,0	4.593.328,0	EV-12
Ajuntament de Vinaixa	Ajuntament	<i>Confidencial</i>	Nucli urbà	Ajuntament de Vinaixa 973175722	330.801,5	4.588.259,4	EV-13

VULNERABILITAT MUNICIPAL							
Element vulnerable	Ús actual	Ocupació / població	Sector afectació	Contacte	Coordenades UTM		Codi mapa
					X	Y	
Cooperativa del Camp	Cooperativa	<i>Confidencial</i>	Nucli urbà	973175309	330.766,3	4.588.181,1	EV-14
Granja del Bertolí	<i>Confidencial</i>	<i>Confidencial</i>	Obredes	<i>Confidencial</i>	330.492,1	4.587.442,8	EV-15
Masia	<i>Confidencial</i>	<i>Confidencial</i>	Fondo Major	<i>Confidencial</i>	331.244,4	4.588.914,8	EV-16
Estació de ferrocarril de Vinaixa	<i>Confidencial</i>	<i>Confidencial</i>	Nucli urba	Ajuntament de Vinaixa 973175722	330.398,9	4.587.938,8	EV-17
Barraca del Tano	<i>Confidencial</i>	<i>Confidencial</i>	Bertrans	<i>Confidencial</i>	330.938,0	4.592.519,0	EV-18
Xalet del Rosso)	<i>Confidencial</i>	<i>Confidencial</i>	Comentimons	<i>Confidencial</i>	329.931,7	4.590.368,0	EV-19
Maset arreglat	<i>Confidencial</i>	<i>Confidencial</i>	Masos	<i>Confidencial</i>	331.983,0	4.590.682,0	EV-20
Caseta del Solanes	<i>Confidencial</i>	<i>Confidencial</i>	Plans	<i>Confidencial</i>	329.468,8	4.590.052,0	EV-21
Granja gran i habitatge sota les solanes	<i>Confidencial</i>	<i>Confidencial</i>	Solanes	<i>Confidencial</i>	329.832,3	4.589.367,0	EV-22
Casa del bar Sol	<i>Confidencial</i>	<i>Confidencial</i>	Grau	<i>Confidencial</i>	329.832,4	4.589.378,0	EV-23
Maset del Godoy	<i>Confidencial</i>	<i>Confidencial</i>	Costa Marsé	<i>Confidencial</i>	330.631,5	4.589.413,0	EV-24
Caseta del Medina	<i>Confidencial</i>	<i>Confidencial</i>	Costa Marsé	<i>Confidencial</i>	330.823,4	4.589.083,0	EV-25
Complex	<i>Confidencial</i>	<i>Confidencial</i>	Ulldebou/Aspinetes	<i>Confidencial</i>	331.374,9	4.589.306,0	EV-26
Casa del Xamani	<i>Confidencial</i>	<i>Confidencial</i>	Savines	<i>Confidencial</i>	332.411,0	4.589.379,0	EV-27
Xalet Blanc	<i>Confidencial</i>	<i>Confidencial</i>	Aubins	<i>Confidencial</i>	331.492,4	4.588.255,0	EV-28
Andamio dels gossos	<i>Confidencial</i>	<i>Confidencial</i>	Carros	<i>Confidencial</i>	332.751,2	4.588.149,0	EV-29
Casa de pedra dels Pedrons-CM-14	<i>Confidencial</i>	<i>Confidencial</i>	Pedrons del Manyana	<i>Confidencial</i>	329.510,5	4.588.942,0	EV-30
Xalet de l'Alemany	<i>Confidencial</i>	<i>Confidencial</i>	Dreceres	<i>Confidencial</i>	333.622,2	4.587.221,0	EV-31
Casa del molí	<i>Confidencial</i>	<i>Confidencial</i>	Pedrons	<i>Confidencial</i>	329.259,5	4.588.669,0	EV-32

VULNERABILITAT MUNICIPAL							
Element vulnerable	Ús actual	Ocupació /població	Sector afectació	Contacte	Coordenades UTM		Codi mapa
					X	Y	
de vent							
Casa sobre xalet vermell	<i>Confidencial</i>	<i>Confidencial</i>	Camí de Lleida	<i>Confidencial</i>	329.613,5	4.588.651,0	EV-33
Xalet vermell	<i>Confidencial</i>	<i>Confidencial</i>	Camí de Lleida	<i>Confidencial</i>	329.683,4	4.588.740,0	EV-34
Casa de pedra del camí de l'Albi	<i>Confidencial</i>	<i>Confidencial</i>	Camí de l'Albi	<i>Confidencial</i>	329.750,6	4.588.461,0	EV-35
Complex	<i>Confidencial</i>	<i>Confidencial</i>	Camí de l'Albi	<i>Confidencial</i>	329.606,9	4.588.009,0	EV-36
Torra de pedra- CM-25	<i>Confidencial</i>	<i>Confidencial</i>	Basses	<i>Confidencial</i>	331.058,0	4.588.055,0	EV-37
Caseta de l'Albert	<i>Confidencial</i>	<i>Confidencial</i>	Font	<i>Confidencial</i>	331.053,3	4.588.048,0	EV-38
Maset de la Carmen Haro	<i>Confidencial</i>	<i>Confidencial</i>	Comaenfarré	<i>Confidencial</i>	331.028,7	4.587.649,0	EV-39
Casa del Juan Arias	<i>Confidencial</i>	<i>Confidencial</i>	Comaenfarré	<i>Confidencial</i>	331.399,1	4.587.517,0	EV-40
Maset de la dona coixa	<i>Confidencial</i>	<i>Confidencial</i>	Aurons	<i>Confidencial</i>	331.467,4	4.587.289,0	EV-41
Magatzem i maset del Pepito Monral	<i>Confidencial</i>	<i>Confidencial</i>	Comaensegarra	<i>Confidencial</i>	332.016,8	4.587.122,0	EV-42
Caseta prop del parador de Tarrés	<i>Confidencial</i>	<i>Confidencial</i>	Dreceres	<i>Confidencial</i>	333.292,7	4.587.018,0	EV-43
Complex	<i>Confidencial</i>	<i>Confidencial</i>	Camí del Vilosell	<i>Confidencial</i>	329.380,8	4.587.081,0	EV-44
Pk3 vilosell	<i>Confidencial</i>	<i>Confidencial</i>	Partdamunts	<i>Confidencial</i>	329.932,4	4.586.578,0	EV-45
Xalet del Manuel Pérez (ab. Josep Clota)	<i>Confidencial</i>	<i>Confidencial</i>	Omeners o camí de Vallclara	<i>Confidencial</i>	330.616,2	4.586.601,0	EV-46
Cabana de la Sarah i amiga	<i>Confidencial</i>	<i>Confidencial</i>	Partdamunts	<i>Confidencial</i>	331.185,8	4.585.682,0	EV-47
Cabana del Pau Barra	<i>Confidencial</i>	<i>Confidencial</i>	Teixera	<i>Confidencial</i>	327.824,2	4.593.105,0	EV-48
Mas del Mariet	<i>Confidencial</i>	<i>Confidencial</i>	Teixera	<i>Confidencial</i>	328.803,8	4.592.239,0	EV-49
Cabana del	<i>Confidencial</i>	<i>Confidencial</i>	Solanes	<i>Confidencial</i>	330.304,8	4.589.861,0	EV-50

VULNERABILITAT MUNICIPAL							
Element vulnerable	Ús actual	Ocupació /població	Sector afectació	Contacte	Coordenades UTM		Codi mapa
					X	Y	
Guasch							

#### 6.1.3.4 Emergències en el transport de viatgers per ferrocarril

VULNERABILITAT MUNICIPAL							
Element vulnerable	Ús actual	Ocupació /població	Sector afectació	Contacte	Coordenades UTM		Codi mapa
					X	Y	
Nucli urbà	Nucli urbà	<i>Confidencial</i>	Nucli urbà	Ajuntament de Vinaixa 973175722	330.801,5	4.588.259,4	EV-01
Estació de ferrocarril de Vinaixa	Transport	<i>Confidencial</i>	Nucli urba	Ajuntament de Vinaixa 973175722	330.398,9	4.587.938,8	EV-17

#### 6.1.3.5 Emergències per actes de pública concurrència

VULNERABILITAT MUNICIPAL							
Element vulnerable	Ús actual	Ocupació /població	Sector afectació	Contacte	Coordenades UTM		Codi mapa
					X	Y	
Nucli urbà	Nucli urbà	<i>Confidencial</i>	Nucli urbà	Ajuntament de Vinaixa 973175722	330.801,5	4.588.259,4	EV-01
Ermita de Sant Bonifaci	Religiós	<i>Confidencial</i>	Sant Bonifaci	Ajuntament de Vinaixa 973175722	329.312,0	4.593.328,0	EV-12
Cooperativa del Camp	Cooperativa	<i>Confidencial</i>	Nucli urbà	973175309	330.766,3	4.588.181,1	EV-14

**6.1.3.6 INFOCAT: Emergències per risc d'incendi forestal**

VULNERABILITAT MUNICIPAL							
Element vulnerable	Ús actual	Ocupació / població	Sector afectació	Contacte	Coordenades UTM		Codi mapa
					X	Y	
Nucli urbà	Nucli urbà	<i>Confidencial</i>	Nucli urbà	Ajuntament de Vinaixa 973175722	330.801,5	4.588.259,4	EV-01
Zona Esportiva Municipal	Esportiu	<i>Confidencial</i>	Nucli urbà	Ajuntament de Vinaixa 973175722	330.384,0	4.588.432,0	EV-04
Ermita de Sant Bonifaci	Religiós	<i>Confidencial</i>	Sant Bonifaci	Ajuntament de Vinaixa 973175722	329.312,0	4.593.328,0	EV-12
Barraca del Tano	<i>Confidencial</i>	<i>Confidencial</i>	Bertrans	<i>Confidencial</i>	330.938,0	4.592.519,0	EV-18
Xalet del Rosso)	<i>Confidencial</i>	<i>Confidencial</i>	Comentimons	<i>Confidencial</i>	329.931,7	4.590.368,0	EV-19
Maset arreglat	<i>Confidencial</i>	<i>Confidencial</i>	Masos	<i>Confidencial</i>	331.983,0	4.590.682,0	EV-20
Caseta del Solanes	<i>Confidencial</i>	<i>Confidencial</i>	Plans	<i>Confidencial</i>	329.468,8	4.590.052,0	EV-21
Granja gran i habitatge sota les solanes	<i>Confidencial</i>	<i>Confidencial</i>	Solanes	<i>Confidencial</i>	329.832,3	4.589.367,0	EV-22
Casa del bar Sol	<i>Confidencial</i>	<i>Confidencial</i>	Grau	<i>Confidencial</i>	329.832,4	4.589.378,0	EV-23
Maset del Godoy	<i>Confidencial</i>	<i>Confidencial</i>	Costa Marsé	<i>Confidencial</i>	330.631,5	4.589.413,0	EV-24
Caseta del Medina	<i>Confidencial</i>	<i>Confidencial</i>	Costa Marsé	<i>Confidencial</i>	330.823,4	4.589.083,0	EV-25
Complex	<i>Confidencial</i>	<i>Confidencial</i>	Uildebou/ Aspinetes	<i>Confidencial</i>	331.374,9	4.589.306,0	EV-26
Casa del Xamani	<i>Confidencial</i>	<i>Confidencial</i>	Savines	<i>Confidencial</i>	332.411,0	4.589.379,0	EV-27
Xalet Blanc	<i>Confidencial</i>	<i>Confidencial</i>	Aubins	<i>Confidencial</i>	331.492,4	4.588.255,0	EV-28
Andamio dels gossos	<i>Confidencial</i>	<i>Confidencial</i>	Carros	<i>Confidencial</i>	332.751,2	4.588.149,0	EV-29
Casa de pedra dels Pedrons-CM-	<i>Confidencial</i>	<i>Confidencial</i>	Pedrons del Manyana	<i>Confidencial</i>	329.510,5	4.588.942,0	EV-30

VULNERABILITAT MUNICIPAL							
Element vulnerable	Ús actual	Ocupació / població	Sector afectació	Contacte	Coordenades UTM		Codi mapa
					X	Y	
14							
Xalet de l'Alemany	<i>Confidencial</i>	<i>Confidencial</i>	Dreceres	<i>Confidencial</i>	333.622,2	4.587.221,0	EV-31
Casa del molí de vent	<i>Confidencial</i>	<i>Confidencial</i>	Pedrons	<i>Confidencial</i>	329.259,5	4.588.669,0	EV-32
Casa sobre xalet vermell	<i>Confidencial</i>	<i>Confidencial</i>	Camí de Lleida	<i>Confidencial</i>	329.613,5	4.588.651,0	EV-33
Xalet vermell	<i>Confidencial</i>	<i>Confidencial</i>	Camí de Lleida	<i>Confidencial</i>	329.683,4	4.588.740,0	EV-34
Casa de pedra del camí de l'Albi	<i>Confidencial</i>	<i>Confidencial</i>	Camí de l'Albi	<i>Confidencial</i>	329.750,6	4.588.461,0	EV-35
Complex	<i>Confidencial</i>	<i>Confidencial</i>	Camí de l'Albi	<i>Confidencial</i>	329.606,9	4.588.009,0	EV-36
Torra de pedra- CM-25	<i>Confidencial</i>	<i>Confidencial</i>	Basses	<i>Confidencial</i>	331.058,0	4.588.055,0	EV-37
Caseta de l'Albert	<i>Confidencial</i>	<i>Confidencial</i>	Font	<i>Confidencial</i>	331.053,3	4.588.048,0	EV-38
Maset de la Carmen Haro	<i>Confidencial</i>	<i>Confidencial</i>	Comaenfarré	<i>Confidencial</i>	331.028,7	4.587.649,0	EV-39
Casa del Juan Arias	<i>Confidencial</i>	<i>Confidencial</i>	Comaenfarré	<i>Confidencial</i>	331.399,1	4.587.517,0	EV-40
Maset de la dona coixa	<i>Confidencial</i>	<i>Confidencial</i>	Aurons	<i>Confidencial</i>	331.467,4	4.587.289,0	EV-41
Magatzem i maset del Pepito Monral	<i>Confidencial</i>	<i>Confidencial</i>	Comaensegarra	<i>Confidencial</i>	332.016,8	4.587.122,0	EV-42
Caseta prop del parador de Tarrés	<i>Confidencial</i>	<i>Confidencial</i>	Dreceres	<i>Confidencial</i>	333.292,7	4.587.018,0	EV-43
Complex	<i>Confidencial</i>	<i>Confidencial</i>	Camí del Vilosell	<i>Confidencial</i>	329.380,8	4.587.081,0	EV-44
Pk3 vilosell	<i>Confidencial</i>	<i>Confidencial</i>	Partdamunts	<i>Confidencial</i>	329.932,4	4.586.578,0	EV-45
Xalet del Manuel Pérez (ab. Josep Clota)	<i>Confidencial</i>	<i>Confidencial</i>	Omeners o camí de Vallclara	<i>Confidencial</i>	330.616,2	4.586.601,0	EV-46
Cabana de la Sarah i amiga	<i>Confidencial</i>	<i>Confidencial</i>	Partdamunts	<i>Confidencial</i>	331.185,8	4.585.682,0	EV-47
Cabana del	<i>Confidencial</i>	<i>Confidencial</i>	Teixera	<i>Confidencial</i>	327.824,2	4.593.105,0	EV-48

VULNERABILITAT MUNICIPAL							
Element vulnerable	Ús actual	Ocupació /població	Sector afectació	Contacte	Coordenades UTM		Codi mapa
					X	Y	
Pau Barra							
Mas del Mariet	<i>Confidencial</i>	<i>Confidencial</i>	Teixera	<i>Confidencial</i>	328.803,8	4.592.239,0	EV-49
Cabana del Guasch	<i>Confidencial</i>	<i>Confidencial</i>	Solanes	<i>Confidencial</i>	330.304,8	4.589.861,0	EV-50

### 6.1.3.7 INUNCAT: Emergències per risc d'inundacions

VULNERABILITAT MUNICIPAL							
Element vulnerable	Ús actual	Ocupació /població	Sector afectació	Contacte	Coordenades UTM		Codi mapa
					X	Y	
Nucli urbà	Nucli urbà	<i>Confidencial</i>	Nucli urbà	Ajuntament de Vinaixa 973175722	330.801,5	4.588.259,4	EV-01
Consultori local	Sanitari	<i>Confidencial</i>	Nucli urbà	973175497	330.877,3	4.588.281,9	EV-02
Zona Esportiva Municipal	Esportiu	<i>Confidencial</i>	Nucli urbà	Ajuntament de Vinaixa 973175722	330.384,0	4.588.432,0	EV-04
Piscines Municipals	Esportiu	<i>Confidencial</i>	Nucli urbà	Ajuntament de Vinaixa 973175722	330.478,0	4.588.420,0	EV-05
Llar d'Infants Municipal	Educatiu	<i>Confidencial</i>	Nucli urbà	<i>Confidencial</i>	330.554,0	4.588.442,0	EV-06
Escola Sant Bonifaci - ZER Riu Set	Educatiu	<i>Confidencial</i>	Nucli urbà	973175013	330.569,0	4.588.393,0	EV-07
Casal Vinaixenc	Cultural	<i>Confidencial</i>	Nucli urbà	Ajuntament de Vinaixa 973175722	330.699,3	4.588.284,2	EV-08
Ajuntament de Vinaixa	Ajuntament	<i>Confidencial</i>	Nucli urbà	Ajuntament de Vinaixa 973175722	330.801,5	4.588.259,4	EV-13
Granja del Bertolí	<i>Confidencial</i>	<i>Confidencial</i>	Obredes	<i>Confidencial</i>	330.492,1	4.587.442,8	EV-15
Masia	<i>Confidencial</i>	<i>Confidencial</i>	Fondo Major	<i>Confidencial</i>	331.244,4	4.588.914,8	EV-16



**6.1.3.8 NEUCAT: Emergències per risc de nevades**

VULNERABILITAT MUNICIPAL							
Element vulnerable	Ús actual	Ocupació / població	Sector afectació	Contacte	Coordenades UTM		Codi mapa
					X	Y	
Nucli urbà	Nucli urbà	<i>Confidencial</i>	Nucli urbà	Ajuntament de Vinaixa 973175722	330.801,5	4.588.259,4	EV-01
Consultori local	Sanitari	<i>Confidencial</i>	Nucli urbà	973175497	330.877,3	4.588.281,9	EV-02
Zona Esportiva Municipal	Esportiu	<i>Confidencial</i>	Nucli urbà	Ajuntament de Vinaixa 973175722	330.384,0	4.588.432,0	EV-04
Llar d'Infants Municipal	Educatiu	<i>Confidencial</i>	Nucli urbà	<i>Confidencial</i>	330.554,0	4.588.442,0	EV-06
Escola Sant Bonifaci - ZER Riu Set	Educatiu	<i>Confidencial</i>	Nucli urbà	973175013	330.569,0	4.588.393,0	EV-07
Casal Vinaixenc	Cultural	<i>Confidencial</i>	Nucli urbà	Ajuntament de Vinaixa 973175722	330.699,3	4.588.284,2	EV-08
Centre Cívic (Cal Blanco)	Cultural	<i>Confidencial</i>	Nucli urbà	Ajuntament de Vinaixa 973175722	330.934,0	4.588.249,0	EV-09
Cementiri Municipal	Funerari	<i>Confidencial</i>	Nucli urbà	Ajuntament de Vinaixa 973175722	330.822,0	4.588.490,0	EV-11
Ermita de Sant Bonifaci	Religiós	<i>Confidencial</i>	Sant Bonifaci	Ajuntament de Vinaixa 973175722	329.312,0	4.593.328,0	EV-12
Granja del Bertolí	<i>Confidencial</i>	<i>Confidencial</i>	Obredes	<i>Confidencial</i>	330.492,1	4.587.442,8	EV-15
Masia	<i>Confidencial</i>	<i>Confidencial</i>	Fondo Major	<i>Confidencial</i>	331.244,4	4.588.914,8	EV-16
Estació de ferrocarril de Vinaixa	<i>Confidencial</i>	<i>Confidencial</i>	Nucli urba	Ajuntament de Vinaixa 973175722	330.398,9	4.587.938,8	EV-17
Barraca del Tano	<i>Confidencial</i>	<i>Confidencial</i>	Bertrans	<i>Confidencial</i>	330.938,0	4.592.519,0	EV-18
Xalet del	<i>Confidencial</i>	<i>Confidencial</i>	Comentimons	<i>Confidencial</i>	329.931,7	4.590.368,0	EV-19

VULNERABILITAT MUNICIPAL							
Element vulnerable	Ús actual	Ocupació / població	Sector afectació	Contacte	Coordenades UTM		Codi mapa
					X	Y	
Rosso)							
Maset arreglat	<i>Confidencial</i>	<i>Confidencial</i>	Masos	<i>Confidencial</i>	331.983,0	4.590.682,0	EV-20
Caseta del Solanes	<i>Confidencial</i>	<i>Confidencial</i>	Plans	<i>Confidencial</i>	329.468,8	4.590.052,0	EV-21
Granja gran i habitatge sota les solanes	<i>Confidencial</i>	<i>Confidencial</i>	Solanes	<i>Confidencial</i>	329.832,3	4.589.367,0	EV-22
Casa del bar Sol	<i>Confidencial</i>	<i>Confidencial</i>	Grau	<i>Confidencial</i>	329.832,4	4.589.378,0	EV-23
Maset del Godoy	<i>Confidencial</i>	<i>Confidencial</i>	Costa Marsé	<i>Confidencial</i>	330.631,5	4.589.413,0	EV-24
Caseta del Medina	<i>Confidencial</i>	<i>Confidencial</i>	Costa Marsé	<i>Confidencial</i>	330.823,4	4.589.083,0	EV-25
Complex	<i>Confidencial</i>	<i>Confidencial</i>	Ulldebou/Aspinetes	<i>Confidencial</i>	331.374,9	4.589.306,0	EV-26
Casa del Xamani	<i>Confidencial</i>	<i>Confidencial</i>	Savines	<i>Confidencial</i>	332.411,0	4.589.379,0	EV-27
Xalet Blanc	<i>Confidencial</i>	<i>Confidencial</i>	Aubins	<i>Confidencial</i>	331.492,4	4.588.255,0	EV-28
Andamio dels gossos	<i>Confidencial</i>	<i>Confidencial</i>	Carros	<i>Confidencial</i>	332.751,2	4.588.149,0	EV-29
Casa de pedra dels Pedrons-CM-14	<i>Confidencial</i>	<i>Confidencial</i>	Pedrons del Manyana	<i>Confidencial</i>	329.510,5	4.588.942,0	EV-30
Xalet de l'Alemanys	<i>Confidencial</i>	<i>Confidencial</i>	Dreceres	<i>Confidencial</i>	333.622,2	4.587.221,0	EV-31
Casa del molí de vent	<i>Confidencial</i>	<i>Confidencial</i>	Pedrons	<i>Confidencial</i>	329.259,5	4.588.669,0	EV-32
Casa sobre xalet vermell	<i>Confidencial</i>	<i>Confidencial</i>	Camí de Lleida	<i>Confidencial</i>	329.613,5	4.588.651,0	EV-33
Xalet vermell	<i>Confidencial</i>	<i>Confidencial</i>	Camí de Lleida	<i>Confidencial</i>	329.683,4	4.588.740,0	EV-34
Casa de	<i>Confidencial</i>	<i>Confidencial</i>	Camí de l'Albi	<i>Confidencial</i>	329.750,6	4.588.461,0	EV-35

VULNERABILITAT MUNICIPAL							
Element vulnerable	Ús actual	Ocupació / població	Sector afectació	Contacte	Coordenades UTM		Codi mapa
					X	Y	
pedra del camí de l'Albi							
Complex	<i>Confidencial</i>	<i>Confidencial</i>	Camí de l'Albi	<i>Confidencial</i>	329.606,9	4.588.009,0	EV-36
Torra de pedra- CM-25	<i>Confidencial</i>	<i>Confidencial</i>	Basses	<i>Confidencial</i>	331.058,0	4.588.055,0	EV-37
Caseta de l'Albert	<i>Confidencial</i>	<i>Confidencial</i>	Font	<i>Confidencial</i>	331.053,3	4.588.048,0	EV-38
Maset de la Carmen Haro	<i>Confidencial</i>	<i>Confidencial</i>	Comaenfarré	<i>Confidencial</i>	331.028,7	4.587.649,0	EV-39
Casa del Juan Arias	<i>Confidencial</i>	<i>Confidencial</i>	Comaenfarré	<i>Confidencial</i>	331.399,1	4.587.517,0	EV-40
Maset de la dona coixa	<i>Confidencial</i>	<i>Confidencial</i>	Aurons	<i>Confidencial</i>	331.467,4	4.587.289,0	EV-41
Magatzem i maset del Pepito Monral	<i>Confidencial</i>	<i>Confidencial</i>	Comaensegarra	<i>Confidencial</i>	332.016,8	4.587.122,0	EV-42
Caseta prop del parador de Tarrés	<i>Confidencial</i>	<i>Confidencial</i>	Dreceres	<i>Confidencial</i>	333.292,7	4.587.018,0	EV-43
Complex	<i>Confidencial</i>	<i>Confidencial</i>	Camí del Vilosell	<i>Confidencial</i>	329.380,8	4.587.081,0	EV-44
Pk3 vilosell	<i>Confidencial</i>	<i>Confidencial</i>	Partdamunts	<i>Confidencial</i>	329.932,4	4.586.578,0	EV-45
Xalet del Manuel Pérez (ab. Josep Clota)	<i>Confidencial</i>	<i>Confidencial</i>	Omeners o camí de Vallclara	<i>Confidencial</i>	330.616,2	4.586.601,0	EV-46
Cabana de la Sarah i amiga	<i>Confidencial</i>	<i>Confidencial</i>	Partdamunts	<i>Confidencial</i>	331.185,8	4.585.682,0	EV-47
Cabana del Pau Barra	<i>Confidencial</i>	<i>Confidencial</i>	Teixera	<i>Confidencial</i>	327.824,2	4.593.105,0	EV-48
Mas del Mariet	<i>Confidencial</i>	<i>Confidencial</i>	Teixera	<i>Confidencial</i>	328.803,8	4.592.239,0	EV-49

VULNERABILITAT MUNICIPAL							
Element vulnerable	Ús actual	Ocupació /població	Sector afectació	Contacte	Coordenades UTM		Codi mapa
					X	Y	
Cabana del Guasch	<i>Confidencial</i>	<i>Confidencial</i>	Solanes	<i>Confidencial</i>	330.304,8	4.589.861,0	EV-50

### 6.1.3.9 TRANSCAT: Emergències per risc químic en el transport

VULNERABILITAT MUNICIPAL							
Element vulnerable	Ús actual	Ocupació /població	Sector afectació	Contacte	Coordenades UTM		Codi mapa
					X	Y	
Nucli urbà	Nucli urbà	<i>Confidencial</i>	Nucli urbà	Ajuntament de Vinaixa 973175722	330.801,5	4.588.259,4	EV-01
Consultori local	Sanitari	<i>Confidencial</i>	Nucli urbà	973175497	330.877,3	4.588.281,9	EV-02
Biblioteca Màrius Torres	Cultural	<i>Confidencial</i>	Nucli urbà	Ajuntament de Vinaixa 973175722	330.800,0	4.588.269,0	EV-03
Zona Esportiva Municipal	Esportiu	<i>Confidencial</i>	Nucli urbà	Ajuntament de Vinaixa 973175722	330.384,0	4.588.432,0	EV-04
Piscines Municipals	Esportiu	<i>Confidencial</i>	Nucli urbà	Ajuntament de Vinaixa 973175722	330.478,0	4.588.420,0	EV-05
Llar d'Infants Municipal	Educatiu	<i>Confidencial</i>	Nucli urbà	<i>Confidencial</i>	330.554,0	4.588.442,0	EV-06
Escola Sant Bonifaci - ZER Riu Set	Educatiu	<i>Confidencial</i>	Nucli urbà	973175013	330.569,0	4.588.393,0	EV-07
Casal Vinaixenc	Cultural	<i>Confidencial</i>	Nucli urbà	Ajuntament de Vinaixa 973175722	330.699,3	4.588.284,2	EV-08
Centre Cívic (Cal Blanco)	Cultural	<i>Confidencial</i>	Nucli urbà	Ajuntament de Vinaixa 973175722	330.934,0	4.588.249,0	EV-09
Castell de Vinaixa (Cal Panxa)	Cultural	<i>Confidencial</i>	Nucli urbà	Ajuntament de Vinaixa 973175722	330.877,0	4.588.367,0	EV-10
Cementiri Municipal	Funerari	<i>Confidencial</i>	Nucli urbà	Ajuntament de Vinaixa 973175722	330.822,0	4.588.490,0	EV-11

VULNERABILITAT MUNICIPAL							
Element vulnerable	Ús actual	Ocupació / població	Sector afectació	Contacte	Coordenades UTM		Codi mapa
					X	Y	
Ermita de Sant Bonifaci	Religiós	<i>Confidencial</i>	Sant Bonifaci	Ajuntament de Vinaixa 973175722	329.312,0	4.593.328,0	EV-12
Ajuntament de Vinaixa	Ajuntament	<i>Confidencial</i>	Nucli urbà	Ajuntament de Vinaixa 973175722	330.801,5	4.588.259,4	EV-13
Cooperativa del Camp	Cooperativa	<i>Confidencial</i>	Nucli urbà	973175309	330.766,3	4.588.181,1	EV-14
Granja del Bertolí	<i>Confidencial</i>	<i>Confidencial</i>	Obredes	<i>Confidencial</i>	330.492,1	4.587.442,8	EV-15
Masia	<i>Confidencial</i>	<i>Confidencial</i>	Fondo Major	<i>Confidencial</i>	331.244,4	4.588.914,8	EV-16
Estació de ferrocarril de Vinaixa	<i>Confidencial</i>	<i>Confidencial</i>	Nucli urba	Ajuntament de Vinaixa 973175722	330.398,9	4.587.938,8	EV-17
Barraca del Tano	<i>Confidencial</i>	<i>Confidencial</i>	Bertrans	<i>Confidencial</i>	330.938,0	4.592.519,0	EV-18
Maset del Godoy	<i>Confidencial</i>	<i>Confidencial</i>	Costa Marsé	<i>Confidencial</i>	330.631,5	4.589.413,0	EV-24
Caseta del Medina	<i>Confidencial</i>	<i>Confidencial</i>	Costa Marsé	<i>Confidencial</i>	330.823,4	4.589.083,0	EV-25
Complex	<i>Confidencial</i>	<i>Confidencial</i>	Ulldebou/ Aspinetes	<i>Confidencial</i>	331.374,9	4.589.306,0	EV-26
Complex	<i>Confidencial</i>	<i>Confidencial</i>	Camí de l'Albi	<i>Confidencial</i>	329.606,9	4.588.009,0	EV-36
Torra de pedra- CM-25	<i>Confidencial</i>	<i>Confidencial</i>	Basses	<i>Confidencial</i>	331.058,0	4.588.055,0	EV-37
Caseta de l'Albert	<i>Confidencial</i>	<i>Confidencial</i>	Font	<i>Confidencial</i>	331.053,3	4.588.048,0	EV-38
Maset de la Carmen Haro	<i>Confidencial</i>	<i>Confidencial</i>	Comaenfarré	<i>Confidencial</i>	331.028,7	4.587.649,0	EV-39
Casa del Juan Arias	<i>Confidencial</i>	<i>Confidencial</i>	Comaenfarré	<i>Confidencial</i>	331.399,1	4.587.517,0	EV-40
Maset de la dona coixa	<i>Confidencial</i>	<i>Confidencial</i>	Aurons	<i>Confidencial</i>	331.467,4	4.587.289,0	EV-41
Magatzem i maset del Pepito	<i>Confidencial</i>	<i>Confidencial</i>	Comaensegarra	<i>Confidencial</i>	332.016,8	4.587.122,0	EV-42

VULNERABILITAT MUNICIPAL							
Element vulnerable	Ús actual	Ocupació / població	Sector afectació	Contacte	Coordenades UTM		Codi mapa
					X	Y	
Monral							
Complex	<i>Confidencial</i>	<i>Confidencial</i>	Camí del Vilosell	<i>Confidencial</i>	329.380,8	4.587.081,0	EV-44
Xalet del Manuel Pérez (ab. Josep Clota)	<i>Confidencial</i>	<i>Confidencial</i>	Omeners o camí de Vallclara	<i>Confidencial</i>	330.616,2	4.586.601,0	EV-46
Cabana del Guasch	<i>Confidencial</i>	<i>Confidencial</i>	Solanes	<i>Confidencial</i>	330.304,8	4.589.861,0	EV-50

### 6.1.3.10 SISMIAT: Emergències sísmiques

VULNERABILITAT MUNICIPAL							
Element vulnerable	Ús actual	Ocupació / població	Sector afectació	Contacte	Coordenades UTM		Codi mapa
					X	Y	
Nucli urbà	Nucli urbà	<i>Confidencial</i>	Nucli urbà	Ajuntament de Vinaixa 973175722	330.801,5	4.588.259,4	EV-01
Piscines Municipals	Esportiu	<i>Confidencial</i>	Nucli urbà	Ajuntament de Vinaixa 973175722	330.478,0	4.588.420,0	EV-05
Llar d'Infants Municipal	Educatiu	<i>Confidencial</i>	Nucli urbà	<i>Confidencial</i>	330.554,0	4.588.442,0	EV-06
Escola Sant Bonifaci - ZER Riu Set	Educatiu	<i>Confidencial</i>	Nucli urbà	973175013	330.569,0	4.588.393,0	EV-07
Casal Vinaixenc	Cultural	<i>Confidencial</i>	Nucli urbà	Ajuntament de Vinaixa 973175722	330.699,3	4.588.284,2	EV-08
Centre Cívic (Cal Blanco)	Cultural	<i>Confidencial</i>	Nucli urbà	Ajuntament de Vinaixa 973175722	330.934,0	4.588.249,0	EV-09
Castell de Vinaixa (Cal Panxa)	Cultural	<i>Confidencial</i>	Nucli urbà	Ajuntament de Vinaixa 973175722	330.877,0	4.588.367,0	EV-10
Ermida de Sant Bonifaci	Religiós	<i>Confidencial</i>	Sant Bonifaci	Ajuntament de Vinaixa 973175722	329.312,0	4.593.328,0	EV-12
Estació de ferrocarril de	Transport	<i>Confidencial</i>	Nucli urba	Ajuntament de Vinaixa	330.398,9	4.587.938,8	EV-17

VULNERABILITAT MUNICIPAL							
Element vulnerable	Ús actual	Ocupació /població	Sector afectació	Contacte	Coordenades UTM		Codi mapa
					X	Y	
Vinaixa				973175722			

### 6.1.3.11 VENTCAT: Emergències per risc de ventades

VULNERABILITAT MUNICIPAL							
Element vulnerable	Ús actual	Ocupació /població	Sector afectació	Contacte	Coordenades UTM		Codi mapa
					X	Y	
Nucli urbà	Nucli urbà	<i>Confidencial</i>	Nucli urbà	Ajuntament de Vinaixa 973175722	330.801,5	4.588.259,4	EV-01
Zona Esportiva Municipal	Esportiu	<i>Confidencial</i>	Nucli urbà	Ajuntament de Vinaixa 973175722	330.384,0	4.588.432,0	EV-04
Piscines Municipals	Esportiu	<i>Confidencial</i>	Nucli urbà	Ajuntament de Vinaixa 973175722	330.478,0	4.588.420,0	EV-05
Llar d'Infants Municipal	Educatiu	<i>Confidencial</i>	Nucli urbà	<i>Confidencial</i>	330.554,0	4.588.442,0	EV-06
Escola Sant Bonifaci - ZER Riu Set	Educatiu	<i>Confidencial</i>	Nucli urbà	973175013	330.569,0	4.588.393,0	EV-07
Cementiri Municipal	Funerari	<i>Confidencial</i>	Nucli urbà	Ajuntament de Vinaixa 973175722	330.822,0	4.588.490,0	EV-11
Ermita de Sant Bonifaci	Religiós	<i>Confidencial</i>	Sant Bonifaci	Ajuntament de Vinaixa 973175722	329.312,0	4.593.328,0	EV-12

**6.1.4 CENTRES D'ACOLLIDA**

<b>CENTRES D'ACOLLIDA</b>				
<b>CODI</b>	<b>NOM</b>	<b>ADREÇA</b>	<b>TELÈFON</b>	<b>SERVEIS DISPONIBLES</b>
<b>CA01</b>	Centre Cívic (Cal Blanc)	Carretera de Tarragona, 2	973 175 722	Dutxes Cuina Calefacció
<b>CA02</b>	Escola Bonifaci	Ctra. de Lleida, 51	973 175 013	Dutxes Calefacció
<b>CA03</b>	Casal Vinaixenc	Ctra. de L'Albi	973 175 722	Calefacció

**6.1.5 MITJANS DE COMUNICACIÓ**

<b>MITJANS DE COMUNICACIÓ</b>		
<b>DESCRIPCIÓ</b>	<b>FREQÜÈNCIA</b>	<b>TELÈFONS</b>
Catalunya Ràdio	100.7	933 069 200
Catalunya informació	97.0	934 444 800
Ràdio Nacional d'Espanya. Ràdio 1	94.6	973 280 740
Ràdio Nacional d'Espanya. Ràdio 4	87.9	973 280 740
Ràdio Nacional d'Espanya- Ràdio 5	106.6	973 280 740

**6.1.6 MUNICIPIS VEÏNS**

<b>MUNICIPIS VEÏNS</b>		
<b>NOM MUNICIPI</b>	<b>TELÈFON AJUNTAMENT</b>	<b>TELÈFON POLICIA LOCAL</b>
<b>ELS OMELLONS</b>	973 15 60 31	<i>No en disposa</i>
<b>L'ESPLUGA CALBA</b>	973 15 60 05	<i>No en disposa</i>
<b>FULLEDA</b>	973 15 62 01	<i>No en disposa</i>
<b>TARRÉS</b>	973 17 56 20	<i>No en disposa</i>



<b>MUNICIPIS VEÏNS</b>		
<b>NOM MUNICIPI</b>	<b>TELÈFON AJUNTAMENT</b>	<b>TELÈFON POLICIA LOCAL</b>
<b>VIMBODÍ I POBLET</b>	977 87 80 24	<i>No en disposa</i>
<b>VALLCLARA</b>	977 86 92 12	<i>No en disposa</i>
<b>EL VILOSELL</b>	973 17 52 21	<i>No en disposa</i>
<b>L'ALBI</b>	973 17 50 04	<i>No en disposa</i>
<b>LES BORGES BLANQUES</b>	973 14 28 50	973 14 28 54
<b>LA FLORESTA</b>	973 14 10 94	<i>No en disposa</i>

## 6.2 CATÀLEG DE MITJANS I RECURSOS

### 6.2.1 MITJANS I RECURSOS DE L'AJUNTAMENT

MITJANS I RECURSOS DE L'AJUNTAMENT		
NOM	PERSONA DE CONTACTE	DADES DE LOCALITZACIÓ
<i>Confidencial</i>	<i>Confidencial</i>	<i>Confidencial</i>

### 6.2.2 VEHICLES MUNICIPALS

VEHICLES MUNICIPALS				
TIPUS	MATRÍCULA	MODEL	DEPARTAMENT	DADES DE LOCALITZACIÓ
<i>Confidencial</i>	<i>Confidencial</i>	<i>Confidencial</i>	<i>Confidencial</i>	<i>Confidencial</i>

### 6.2.3 XARXA PUNTS D'AIGUA MUNICIPALS

PUNTS D'AIGUA							
NÚM.	TIPUS	LOCALITZACIÓ	DESCRIPCIÓ	CAPACITAT	ACCÉS	COORDENADES UTM	
						X	Y
<i>Confidencial</i>	<i>Confidencial</i>	<i>Confidencial</i>	<i>Confidencial</i>	<i>Confidencial</i>	<i>Confidencial</i>	<i>Confidencial</i>	<i>Confidencial</i>

### 6.2.4 ASSOCIACIONS I GRUPS VOLUNTARIS LOCALS

ASSOCIACIONS I GRUPS VOLUNTARIS LOCALS		
NOM	PERSONA DE CONTACTE	DADES DE LOCALITZACIÓ
<b>Associació excursionista</b>	<i>Confidencial</i>	<i>Confidencial</i>
<b>Associació de Caçadors</b>	<i>Confidencial</i>	<i>Confidencial</i>

### 6.2.5 PARTICULARS

PARTICULARS			
SERVEI	NOM	PERSONA DE CONTACTE	DADES DE LOCALITZACIÓ
<i>Confidencial</i>	<i>Confidencial</i>	<i>Confidencial</i>	<i>Confidencial</i>

**6.2.6 SERVEIS BÀSICS**

<b>SERVEIS BÀSICS</b>		
<b>SERVEI</b>	<b>PERSONA DE CONTACTE</b>	<b>DADES DE LOCALITZACIÓ</b>
<b>Aigua</b>	Ajuntament de Vinaixa	Pl. Arbres, 2, Vinaixa 973 17 57 22
<b>Electricitat</b>	ENDESA	Urgències i manteniment: 800 760 706

**6.2.7 SERVEIS SANITARIS**

<b>SERVEIS SANITARIS</b>	
<b>SERVEI</b>	<b>DADES DE LOCALITZACIÓ</b>
<b>Consultori local de Vinaixa</b>	C/ Nou, s/n (Vinaixa) 973 175 497
<b>CAP Les Borges Blanques</b>	C/ Raval del Carme, 147 (Les Borges Blanques) 973 142 033
<b>Farmàcia José Ramón Sabanes Abellana</b>	Carretera de Tarragona, 6 (Vinaixa) 973 175 361

### 6.3 CRITERIS D'ACTIVACIÓ CONCRETES PER RISCOS ESPECIALS

RISC	SITUACIÓ	FASE D'ACTIVACIÓ
<b>Emergències associades a malalties transmissibles emergents amb potencial risc:</b>	<p>FASE 4 o FASE 5 declarada per l'OMS quan es doni algun dels supòsits següents:</p> <ul style="list-style-type: none"> <li>-sigui necessari imposar mesures de contenció per evitar la propagació de l'emergència associada a malaltia transmissible emergent d'alt risc.</li> <li>-casos aïllats confirmats a Catalunya</li> <li>-no hi ha casos a Catalunya però sí confirmats a l'entorn.</li> </ul> <p>FASE 6 declarada per l'OMS amb o sense casos aïllats confirmats a Catalunya, sempre i quan:</p> <ul style="list-style-type: none"> <li>-no hi hagi impacte al sistema sanitari (nivell 1).</li> <li>-no hi manquin subministraments bàsics (nivell 1).</li> <li>-no hi hagi impacte social.</li> </ul> <p>Període post-pandèmic</p>	<b>ALERTA 1</b>
	<p>FASE 6 declarada per l'OMS i un nombre considerable (<math>\geq 350</math> per cada 100.000 habitants) de casos estimats a Catalunya sempre i quan:</p> <ul style="list-style-type: none"> <li>-hi hagi perill de col·lapse del sistema sanitari (nivell 2).</li> <li>-Hi ha alarma social.</li> <li>-Hi hagi alta incidències de baixes (nivell 1 o nivell 2).</li> </ul>	<b>ALERTA 2</b>
	<p>Fase 6 determinada per l'OMS i un nombre considerable (<math>\geq 700</math> per cada 100.000 habitants) de casos estimats a Catalunya, quan a més, es produeix alguna de les circumstàncies següents:</p> <ul style="list-style-type: none"> <li>-es produeixi col·lapse del sistema sanitari (nivell 3).</li> <li>-es produeixi un risc molt important de col·lapse en la resta de serveis imprescindibles per al funcionament de la societat (nivell 2).</li> </ul>	<b>EMERGÈNCIA 1</b>
	<p>FASE 6 declarada per l'OMS amb un nombre important (<math>\geq 3.500</math> per cada 100.000 habitants) de casos d'infecció estimats a Catalunya i amb taxa de mortalitat <math>&gt;1\%</math> dels afectats o <math>0,5\%</math> de la població.</p>	<b>EMERGÈNCIA 2</b>

RISC	SITUACIÓ	FASE D'ACTIVACIÓ
	<p>-Evacuació dels usuaris de trens a les zones de vies obertes i en general fora de túnels, viaductes, ponts, estacions suburbanes (tancades) o estacions principals.</p> <p>-Altres operatives de protecció a usuaris (inclòs allotjament i trasllat de passatgers) que no requereixin intervenció general dels serveis d'emergència (i que no corresponguin a un supòsit de fase d'alerta).</p> <p>-Afectacions a infraestructura o al servei ferroviari per riscos externs o interns que puguin suposar alteració del servei ferroviari (tall concret de línia) però no afectació generalitzada.</p> <p>-Aturades de trens a túnels, ponts i viaductes per causes tècniques quan les empreses ferroviàries considerin que els temps d'aturada poden suposar una situació de risc directament per als usuaris o que aquests puguin generar la situació de risc amb el seu comportament.</p> <p>-Atropellaments d'una persona que suposi aturada de la línia.</p> <p>-Amença de bomba o de provocar dany col·lectiu a infraestructures quan el Cos de Mossos d'Esquadra trobi indicis que faci necessari valorar la seva fiabilitat.</p> <p>-Registre massiu de trucades d'usuaris al 112 reportant incidències al servei o infraestructures.</p>	<b>PREALERTA</b>
<b>Transport de viatgers per ferrocarril</b>	<p>-Accident ferroviari (xoc, descarrilament o altres) on estigui implicat almenys un comboi de passatgers i es produeixin ferits lleus però no víctimes mortals ni un nombre elevat de ferits greus (no múltiples víctimes).</p> <p>-Qualsevol situació de risc col·lectiu amb afectació general a la població amb ferits lleus però no víctimes mortals ni nombre elevat de ferits greus.</p> <p>-Incendi a túnels o estacions tancades que no estigui immediatament controlat i suposi l'afectació real o potencial a usuaris, o la seva evacuació.</p> <p>-Amenaces terroristes o de bomba a la infraestructura considerades fiables.</p> <p>-Evacuació d'usuaris a túnels, ponts, viaductes, estacions soterrànies i principals.</p> <p>-Transbordament de passatgers a túnels, ponts o viaductes.</p> <p>-Altres operatives de protecció a usuaris (inclòs l'allotjament i trasllat massiu de passatgers) amb intervenció general dels serveis d'emergència.</p> <p>-Aplicació de transport alternatiu al servei habitual quan sota criteri tècnic suposin l'alteració de la normalitat i requereixin mesures extraordinàries de coordinació (habilitació extraordinària d'espai física permanent i reordenació i control de la circulació) fins a assolir una situació de normalitat transitòria.</p> <p>-Comportaments anti-socials per part dels usuaris que suposin un risc imminent per a la població i per tant una possible emergència, quan així es valori tècnicament en especial per part del grup d'ordre.</p> <p>-Afectació directa generalitzada a les vies per riscos externs amb tall general de línies i risc per a la població, però sense ferits greus ni víctimes mortals:</p> <p>1-Riscos naturals: meteorològics (nevades, inundacions, ventades, temporals de mar, i altres), esllavissades, subsidències, i altres.</p> <p>2-Riscos tecnològics (risc químic en instal·lacions amb substàncies perilloses, accident en el transport de mercaderies perilloses, ...).</p>	<b>ALERTA</b>

RISC	SITUACIÓ	FASE D'ACTIVACIÓ
	<ul style="list-style-type: none"> <li>-Accident ferroviari (xoc, descarrilament o altres) on estigui implicat almenys un comboi de passatgers i es produeixin víctimes mortals, ferits greus o afectació general als usuaris.</li> <li>-Materialització d'amenaques terroristes o de bomba a la infraestructura.</li> <li>-Qualsevol situació de risc col·lectiu amb afectació general a la població i presència de ferits greus o víctimes mortals.</li> <li>-Qualsevol situació que comporti presència de múltiples víctimes. Es correspon a 6 ferits greus o de categoria immediata, o bé 10 víctimes de qualsevol categoria i en tot cas d'acord a les previsions del pla d'emergència per a múltiples víctimes de la Generalitat de Catalunya.</li> </ul>	<b>EMERGÈNCIA 1</b>
	<ul style="list-style-type: none"> <li>-On estigui implicat més d'un comboi ferroviari.</li> <li>-Quan tingui lloc a més d'un punt del territori o més d'un servei alhora.</li> <li>-Quan el nombre de víctimes sigui d'una magnitud tal que suposi que les actuacions i recursos humans i materials previstos a la fase d'Emergència 1 siguin insuficients per gestionar-la.</li> </ul>	<b>EMERGÈNCIA 2</b>

RISC	SITUACIÓ	FASE D'ACTIVACIÓ
<b>Incendis forestals</b>	Valoració conjunta dels indicadors següents: -El mapa dinàmic de perill d'incendis forestals. -El Pla Alfa (nivell 2). -El SISCOP (nivell 1) o simultaneïtat d'incendis de nivell inferior. -Altres indicadors que facin preveure un augment del nivell de vulnerabilitat i, per tant, de risc. -En incendis en què la situació es pugui solucionar amb els mitjans habituals de gestió d'emergències i l'afectació a la població sigui nul·la o reduïda. -A criteri de la Direcció del Pla, quan es produeixin situacions potencialment greus de GIF.	<b>PREALERTA</b>
	Valoració conjunta dels indicadors següents: -El mapa dinàmic de perill d'incendis forestals. -El Pla Alfa (nivell 3). -El SISCOP (nivell 2) o simultaneïtat d'incendis de nivell inferior. -Altres indicadors que facin preveure un augment del nivell de vulnerabilitat i, per tant, de risc. -En incendis que, sense implicar risc per a les persones alienes a l'extinció i per als béns que no siguin de naturalesa forestal, es preveu que tinguin una duració prou important com perquè sigui necessària l'activació d'un dispositiu preventiu especial. -En incendis que impliquin un cert perill per a les persones i sigui apropiat ordenar-ne el confinament o l'evacuació. -En incendis importants ja controlats on es fa necessari un control de la zona afectada als efectes d'evitar que es produeixi una reactivació. -Altres supòsits, a criteri del Director o Directora del Pla, que justifiquin l'activació d'un dispositiu preventiu especial.	<b>ALERTA</b>
	En base als criteris següents: -Grau d'afectació a la població i actuacions sobre la mateixa (informació, evacuació, d'urbanitzacions, barris perifèrics, barris de nuclis urbans, etc.). -Extensió (nombre de municipis afectats, nombre d'hectàrees afectades depenent del tipus de terreny, etc.) (per exemple >500 ha). -Mitjans necessaris. -Altres supòsits, a criteri de la Direcció del Pla, que justifiquin l'activació d'un dispositiu preventiu especial.	<b>EMERGÈNCIA 1</b>
	-Quan es produeixi un GIF o conjunt d'incendis simultanis els efectes dels quals afectin una extensió important del territori. Aquesta circumstància s'avalua a partir dels criteris anteriorment esmentats (per exemple, que posi en perill greu nuclis importants de població, duració superior a 48 hores, requeriment de mitjans externs a Catalunya, etc.)	<b>EMERGÈNCIA 2</b>

RISC	SITUACIÓ	FASE D'ACTIVACIÓ
<b>Inundacions</b>	<p>-Quan el cabal que es desguassa de la presa sigui proper al que pot produir danys i/o inundacions aigües avall de la presa.</p> <p>-Per previsió meteorològica per pluja i/o hidrològiques:</p> <p>*SMP de grau 2, a molt curt o curt termini.</p> <p>*SMP de grau 3, a curt termini.</p> <p>-Que els nivells dels rius estiguin en un nivell proper al que produeix danys.</p> <p>-Per previsió meteorològica per estat de la mar:</p> <p>*SMP de grau 2, a molt curt o curt termini.</p> <p>*SMP de grau 3, a curt termini.</p> <p>-Que els nivells dels rius o del litoral estiguin propers als que poden produir danys.</p>	<b>PREALERTA</b>
<b>Inundacions</b>	<p>-Quan és molt probable que es puguin produir inundacions importants a molt curt termini perquè és imminent el desbordament o quan s'hagi desbordat sense que es produeixin danys importants.</p> <p>-En el moment que en una presa s'hagi qualificat l'escenari d'aplicació de mesures correctores o escenari 1 i/o l'aigua que es desguassa de la presa sigui la que produeix desbordament sense que hi hagi danys importants.</p> <p>-Per previsió meteorològica per pluja i/o hidrològiques:</p> <p>*SMP de grau 3, a molt curt termini.</p> <p>*SMP de grau 4, a curt i a molt curt termini.</p> <p>*SMP de grau 5, a curt i a molt curt termini.</p> <p>*SMP de grau 6, a curt i a molt curt termini.</p> <p>-Per previsió meteorològica per estat de la mar:</p> <p>*SMP de grau 3, a molt curt termini.</p> <p>*SMP de grau 4, a curt i a molt curt termini.</p> <p>*SMP de grau 5, a curt i a molt curt termini.</p> <p>*SMP de grau 6, a curt i a molt curt termini.</p> <p>-Al final d'un episodi d'inundacions importants, en el retorn gradual cap a la normalitat.</p> <p>-Altres supòsits, a criteri del director del pla, que justifiquin l'activació d'un dispositiu preventiu especial, com per exemple l'onatge que pot agreujar les inundacions,...</p>	<b>ALERTA</b>



RISC	SITUACIÓ	FASE D'ACTIVACIÓ
<b>Inundacions</b>	<p>-Es produeixen inundacions en rius, rieres, torrents,...(produïdes per desgel o fusió de neu, obstrucció de lleres naturals o artificials, invasió de lleres, enfonsaments o dificultats de drenatge i/o acció de les mareas) que tinguin efectes importants però limitats sobre el territori. També quan aquests efectes siguin produïts per l'estat de la mar. Aquestes circumstàncies s'avaluarà a partir de la informació que es disposi en el moment de l'emergència en base a criteris de grau d'afectació a la població i actuacions sobre la mateixa (informació, evacuació, etc.), magnitud, duració prevista (per exemple &gt;24 hores), extensió (nombre de municipis afectats, de vies de comunicació, etc.), mitjans necessaris,... l'altura de l'aigua dels rius, embassaments, llacs, rieres,... sobrepassa la llera (hi ha desbordament) i es preveu que es comencin a produir danys importants, alçada de les onades que faci preveure danys importants.</p> <p>-Per escenari excepcional o escenari 2 en preses i/o el desguàs de la presa sigui la que produeix danys importants aigües avall de la presa.</p> <p>-Excepcionalment, la direcció del pla podrà valorar l'activació del pla en emergència 1, amb caràcter preventiu, quan es doni la confluència de circumstàncies extremes: que l'episodi de greus inundacions sigui imminent degut a la imminència de precipitacions excepcionals i sempre i quan es donin altres circumstàncies que puguin agreujar el fenomen, com ara que el terreny estigui saturat com a conseqüència d'episodis abundants de precipitacions recents i que la capacitat dels cursos fluvials i dels embassaments estigui al límit.</p>	EMERGÈNCIA 1
<b>Inundacions</b>	<p>-Es produeixi una gran inundació o conjunt d'inundacions simultànies (produïdes per pluges molt fortes, desgel o fusió de neu, obstrucció de lleres naturals o artificials, invasió de lleres, enfonsaments o dificultats de drenatge i/o acció de les mareas o per estat de la mar) que afectin una extensió important del territori. També en base als criteris anteriorment esmentats (per exemple que afecti a més d'una regió d'emergències o posi en perill greu nuclis importants de població).</p> <p>-Per escenari límit o escenari 3 en preses i/o el desguàs de la presa sigui la que produeix danys molt importants aigües avall de les presa.</p>	EMERGÈNCIA 2

RISC	SITUACIÓ	FASE D'ACTIVACIÓ
<b>Nevades</b>	<ul style="list-style-type: none"> <li>-Previsió de nevades amb un SMP grau 1 per neu en comarques amb vulnerabilitat alta, molt alta o extrema.</li> <li>-Previsió de nevades amb un SMP grau 2 per neu en comarques amb vulnerabilitat baixa, moderada, alta o molt alta.</li> <li>-Previsió de nevades amb un SMP grau 3 per neu en comarques amb vulnerabilitat baixa.</li> </ul>	<b>PREALERTA</b>
	<ul style="list-style-type: none"> <li>-Previsió de nevades amb un SMP grau 2 per neu en comarques amb vulnerabilitat extrema.</li> <li>-Previsió de nevades amb un SMP grau 3 per neu a qualsevol comarca excepte les vulnerabilitat baixa.</li> <li>-Previsió de nevades amb un SMP grau 4 per neu a qualsevol comarca.</li> <li>-Previsió de nevades amb un SMP grau 5 per neu en comarques amb vulnerabilitat molt alta, alta, moderada o baixa.</li> <li>-Previsió de nevades amb un SMP grau 6 per neu en comarques de vulnerabilitat moderada o baixa.</li> </ul>	<b>ALERTA</b>
	<ul style="list-style-type: none"> <li>-Es decideixi tallar el trànsit a un nombre considerable de vies per facilitar les tasques de neteja.</li> <li>-Es comenci a produir el bloqueig de vehicles i/o persones de manera descontrolada.</li> <li>-Es tingui constància que comencen a quedar aïllats nuclis de població com a conseqüència dels talls a les vies de comunicació.</li> <li>-S'interrompi el funcionament de diferents mitjans de transport com RENFE, FGC, autobusos de línia, transport escolar, etc...</li> <li>-Es produeixin talls de subministrament generalitzats i/o de llarga durada d'algun dels serveis bàsics. Especial atenció amb els talls de subministrament elèctric i amb possibles fallades en les telecomunicacions.</li> <li>-A criteri de la direcció del Pla, es valorarà activar el Pla NEUCAT en ALERTA o en EMERGÈNCIA en els següents supòsits: <ul style="list-style-type: none"> <li>*Previsió de nevades amb un SMP de grau 5 o 6 en comarques amb vulnerabilitat extrema.</li> <li>*Previsió de nevades amb un SMP de grau 6 en comarques amb vulnerabilitat alta, molt alta o extrema.</li> </ul> </li> </ul>	<b>EMERGÈNCIA 1</b>
	<ul style="list-style-type: none"> <li>Valoració dels criteris següents: <ul style="list-style-type: none"> <li>-Extensió territorial i durada prevista de l'episodi.</li> <li>-Grau d'afectació a la població i actuacions sobre la mateixa (Informació, recomanacions...).</li> <li>-Grau d'afectació en la mobilitat i els serveis bàsics a la població.</li> <li>-Recursos necessaris per a gestionar l'emergència i requeriment de mitjans externs.</li> <li>-Altres supòsits, a criteri de la Direcció del Pla.</li> </ul> </li> </ul>	<b>EMERGÈNCIA 2</b>

RISC	SITUACIÓ	FASE D'ACTIVACIÓ
<p><b>Risc químic en el transport</b></p>	<p>-En accidents en els quals el contingut ha quedat afectat o pot quedar-hi però no hi ha afectació greu a la població ni itinerant ni fixa, ni al medi ambient. En concret:</p> <ul style="list-style-type: none"> <li>*Accidents on hi ha desperfectes en el continent o hi ha hagut bolcada o descarrilament però no hi ha fuga o vessament del contingut.</li> <li>*Accidents on hi hagi desperfectes en el continent, amb fuga o vessament del contingut.</li> <li>*Accidents on hi hagi danys o incendi al continent i fuga amb flames del contingut.</li> <li>*Accidents amb explosió del contingut amb destrucció del continent.</li> </ul>	<p><b>ALERTA</b></p>
	<p>-En accidents que, malgrat són o poden ser importants, només poden afectar els persones, els béns i el medi ambient de l'entorn immediat.</p> <p>-En accidents que, a més de l'entorn immediat, puguin afectar altres zones més enllà de l'entorn immediat, incloent nuclis urbans o zones d'especial interès medioambiental.</p> <p>En aquests 2 supòsits, sempre que:</p> <ul style="list-style-type: none"> <li>*Hi hagi desperfectes en el continent, amb fuga o vessament del contingut.</li> <li>*Hi hagi danys o incendi al continent i fuga amb flames del contingut.</li> <li>*Hi hagi explosió del contingut amb destrucció del continent.</li> </ul>	<p><b>EMERGÈNCIA</b></p>

RISC	SITUACIÓ	FASE D'ACTIVACIÓ
<b>Sismes</b>	<p>*Segons la intensitat:</p> <ul style="list-style-type: none"> <li>-Sisme d'intensitat entre II i III-IV en comarques amb densitat de població alta o Zona A.</li> <li>-Sisme d'intensitat entre II-III i IV en comarques amb densitat de població mitjana o Zona B.</li> <li>-Sisme d'intensitat entre II i IV-V en comarques amb densitat de població baixa o Zona C.</li> </ul> <p>*Segons la percepció:</p> <ul style="list-style-type: none"> <li>-Sisme amb percepció àmplia en un o varis municipis.</li> <li>-Sisme amb percepció parcial en una o vàries comarques.</li> </ul>	<b>PREALERTA</b>
	<p>*Segons la intensitat:</p> <ul style="list-style-type: none"> <li>- Sisme d'intensitat entre IV i IV-V en comarques amb densitat de població alta o Zona A.</li> <li>- Sisme d'intensitat entre IV-V i V-VI en comarques amb densitat de població mitjana o Zona B.</li> <li>- Sisme d'intensitat entre V i VI-VII en comarques amb densitat de població baixa o Zona C.</li> </ul> <p>*Segons la percepció i dany:</p> <ul style="list-style-type: none"> <li>- Sisme amb percepció àmplia en una o vàries comarques.</li> <li>- Sisme amb entre 1 i 10 persones ferides lleus.</li> <li>- Sisme amb un o varis edificis amb danys no estructurals visibles.</li> </ul>	<b>ALERTA</b>
	<p>*Segons la intensitat:</p> <ul style="list-style-type: none"> <li>-Sisme d'intensitat entre V i VI-VII en comarques amb densitat de població alta o Zona A.</li> <li>-Sisme d'intensitat VI-VII en comarques amb densitat de població mitjana o Zona B.</li> <li>-Sisme d'intensitat entre VII i VII-VIII en comarques amb densitat de població baixa o Zona C.</li> </ul> <p>*Segons la percepció o dany:</p> <ul style="list-style-type: none"> <li>-Sisme amb entre 1 i 10 víctimes de qualsevol categoria.</li> <li>- Sisme amb entre 1 i 65 víctimes gresu o categoritzades com immediates.</li> <li>- Sisme amb entre 1 i 10 morts.</li> <li>- Sisme amb molts edificis amb danys no estructurals visibles.</li> <li>- Sisme amb varis edificis amb danys estructurals visibles.</li> <li>- Sisme amb fallada de les línies vitals a nivell local.</li> </ul>	<b>EMERGÈNCIA 1</b>

RISC	SITUACIÓ	FASE D'ACTIVACIÓ
	<p>*Segons la intensitat:</p> <ul style="list-style-type: none"> <li>-Sisme d'intensitat superior a VII en comarques amb densitat de població alta o Zona A.</li> <li>-Sisme d'intensitat superior a VII-VIII en comarques amb densitat de població mitjana o Zona B.</li> <li>-Sisme d'intensitat superior a VIII en comarques amb densitat de població baixa o Zona C.</li> </ul> <p>*Segons la percepció o dany:</p> <ul style="list-style-type: none"> <li>-Sisme amb més de 10 víctimes de qualsevol categoria.</li> <li>-Sisme amb més de 6 víctimes greus o categoritzades com immediates.</li> <li>-Sisme amb més de 10 morts.</li> <li>-Sisme amb molts edificis amb danys estructurals visibles.</li> <li>-Sismes amb fallada de les línies vitals a nivell comarcal.</li> </ul>	<p><b>EMERGÈNCIA 2</b></p>

RISC	SITUACIÓ	FASE D'ACTIVACIÓ
<b>Ventades</b>	<ul style="list-style-type: none"> <li>- Previsió de ventades amb un SMP grau 1 a la comarca del Barcelonès.</li> <li>- Previsió de ventades amb un SMP grau 2 a les comarques de densitat de població alta</li> <li>- Previsió de ventades amb un SMP grau 3 a les comarques de densitat de població baixa</li> </ul>	<b>PREALERTA</b>
	<ul style="list-style-type: none"> <li>- Previsió de ventades amb un SMP grau 2 a la comarca del Barcelonès.</li> <li>- Previsió de ventades amb un SMP grau 3 a les comarques de densitat de població alta.</li> <li>- Previsió de ventades amb un SMP grau 4 a qualsevol comarca.</li> <li>- Previsió de ventades amb un SMP grau 5 a qualsevol comarca.</li> <li>- Previsió de ventades amb un SMP grau 6 a qualsevol comarca.</li> <li>- El vent està provocant danys poc importants d'abast territorial limitat.</li> </ul>	<b>ALERTA</b>
	<ul style="list-style-type: none"> <li>- El vent està provocant danys importants i amb un abast territorial extens.</li> </ul>	<b>EMERGÈNCIA</b>





## 7. DOCUMENT 7. CARTOGRAFIA BÀSICA I ESPECÍFICA (PER A CADA RISC)











CODI	DESCRIPCIÓ
<b>GEN01</b>	Plànol d'ubicació i emplaçament del terme municipal de Vinaixa
<b>GEN02.1</b>	Vista general del terme municipal de Vinaixa. Vies de comunicació i infraestructures. Sector Nord
<b>GEN02.2</b>	Vista general del terme municipal de Vinaixa. Vies de comunicació i infraestructures. Sector Sud
<b>GEN03</b>	Cartografia bàsica municipal. Vista del nucli urbà
<b>RT01.1</b>	Risc territorial. Emergències per malalties transmissibles. Sector Nord
<b>RT01.2</b>	Risc territorial. Emergències per malalties transmissibles. Sector Nucli urbà
<b>RT02</b>	Risc territorial per transport de viatgers per ferrocarril. (FERROCAT).
<b>RT03.1</b>	Risc territorial per onades de calor i fred. Sector Nord
<b>RT03.2</b>	Risc territorial per onades de calor i fred. Sector Nucli urbà
<b>RTSUB.1</b>	Risc territorial per tall de subministraments bàsics. Sector Nord
<b>RTSUB.2</b>	Risc territorial per tall de subministraments bàsics. Sector Central
<b>RTSUB.3</b>	Risc territorial per tall de subministraments bàsics. Sector Sud
<b>RTSUB.4</b>	Risc territorial per tall de subministraments bàsics. Sector Nucli urbà
<b>RT04.1</b>	Risc territorial per actes de pública concurrència. Sector Nord
<b>RT04.2</b>	Risc territorial per actes de pública concurrència. Sector Nucli urbà
<b>RE02.1</b>	Risc per incendis forestals (INFOCAT). Sector Nord
<b>RE02.2</b>	Risc per incendis forestals (INFOCAT). Sector Central
<b>RE02.3</b>	Risc per incendis forestals (INFOCAT). Sector Sud
<b>RE02.4</b>	Risc per incendis forestals (INFOCAT). Sector Nucli urbà





<b>CODI</b>	<b>DESCRIPCIÓ</b>
<b>RE03.1</b>	Risc per inundacions(INUNCAT). Sector Nord
<b>RE03.2</b>	Risc per inundacions (INUNCAT). Sector Sud
<b>RE03.3</b>	Risc per inundacions (INUNCAT). Sector Nucli urbà
<b>RE04.1</b>	Risc per transport de mercaderies perilloses (TRANSCAT). Sector Nord
<b>RE04.2</b>	Risc per transport de mercaderies perilloses (TRANSCAT). Sector Sud
<b>RE04.3</b>	Risc per transport de mercaderies perilloses (TRANSCAT). Sector Nucli urbà
<b>RE05.1</b>	Risc per nevades (NEUCAT). Sector Nord
<b>RE05.2</b>	Risc per nevades (NEUCAT). Sector Central
<b>RE05.3</b>	Risc per nevades (NEUCAT). Sector Sud
<b>RE05.4</b>	Risc per nevades (NEUCAT). Sector Nucli urbà
<b>RE09.1</b>	Risc per sismes (SISMICAT). Sector Nord
<b>RE09.2</b>	Risc per sismes (SISMICAT). Sector Nucli urbà
<b>RE11.1</b>	Risc per ventades (VENTCAT). Sector Nord
<b>RE11.2</b>	Risc per ventades (VENTCAT). Sector Nucli urbà










SIMBOLOGIA GENERAL	
SIMBOLOGIA	DESCRIPCIÓ
	CECOPAL
	Centre d'acollida
	Consultori local
	Torre telecomunicacions
	Bassa
	Boca de reg
	Hidrant
	Carretera LP-7013
	Carretera LP-7013a
	Carretera N-240
	Carretera N-240a
	Carretera AP-2
	Pont (xarxa viària)
	Pas elevat (xarxa viària)
	Xarxa ferrocarril
	Pont (xarxa ferroviària)
	Pas elevat (xarxa ferroviària)
	Pontó (xarxa ferroviària)
	Túnel ferroviari






SIMBOLOGIA GENERAL	
SIMBOLOGIA	DESCRIPCIÓ
	Camí secundari
	Camí sense especificar
	Línies elèctriques
	Límit administratiu

SIMBOLOGIA ELEMENTS VULNERABLES	
SIMBOLOGIA	DESCRIPCIÓ
	Nucli urbà
	Ajuntament
	Esportiu
	Educatiu
	Industrial
	Ramaderia
	Masia
	Funerari
	Sanitari
	Transport

ESPECÍFIC INCENDIS FORESTALS	
SIMBOLOGIA	DESCRIPCIÓ
	IIFF01 (Sector 1)
	IIFF02 (Sector 2)
	IIFF03 (Sector 3)
	IIFF04 (Sector 4)

ESPECÍFIC INUNDACIONS	
SIMBOLOGIA	DESCRIPCIÓ
	Tall de trànsit
	Punt conflictiu
	Zona potencialment inundable (INUN01)
	Zona inundable segons històric municipal (INUN02)
	Zona inundable segons històric municipal (INUN03)
	Zona inundable segons històric municipal (INUN04)

ESPECÍFIC TRANSPORT DE MERCADERIES PERILLOSES	
SIMBOLOGIA	DESCRIPCIÓ
	Àrea influència Transcat
	Nivell de perill Molt Alt
	Nivell de perill Alt

ESPECÍFIC NEVADES	
SIMBOLOGIA	DESCRIPCIÓ
	Punts conflictius
	Aparcament
	Magatzem de fundents
	Ruta de neteja de prioritat 1
	Ruta de neteja de prioritat 2

## 8. ANNEXOS

### 8.1 ANNEX I. MODELS DE DECLARACIÓ D'ACTIVACIÓ I ALTRES COMUNICATS I DISPOSICIONS

#### 1. MODEL DE DECLARACIÓ FORMAL DE SITUACIÓ DE PRE-ALERTA DEL PLA D'ACTUACIÓ MUNICIPAL PER .....

<b>NOTIFICACIÓ DE COMUNICACIÓ DE SITUACIÓ DE PRE-ALERTA DEL PLA DE PROTECCIÓ CIVIL MUNICIPAL PER .....</b>
<i>(enviar-ho al <b>CECAT</b> per correu electrònic)</i>
....., alcalde/ssa de Vinaixa, pels poders que tinc,
<b>DECLARO:</b>
<u>LA SITUACIÓ DE PRE-ALERTA</u> del Pla de protecció civil municipal, a causa de/d' .....
Les <b>mesures</b> previstes són:
• .....
Alcalde/ssa de Vinaixa, de/d' ..... de 202

#### 2. MODEL DE DECLARACIÓ FORMAL D'ACTIVACIÓ I DESACTIVACIÓ DEL PLA DE PROTECCIÓ CIVIL MUNICIPAL PER ..... EN ALERTA/EMERGÈNCIA

<b>NOTIFICACIÓ D'ACTIVACIÓ PLA DE PROTECCIÓ CIVIL MUNICIPAL EN ALERTA</b>
<i>(enviar-ho al <b>CECAT</b> per correu electrònic)</i>
....., alcalde/ssa de Vinaixa, pels poders que tinc,
<b>DECLARO:</b>
<u>ACTIVAT</u> el Pla de protecció civil municipal, a causa de/d' .....
<u>CONSTITUÏT</u> el <b>Comitè d'Emergències</b> .
Les <b>mesures</b> previstes són:
• • .....
Alcalde/ssa de Vinaixa, de/d' ..... de 202

**NOTIFICACIÓ D'ACTIVACIÓ PLA DE PROTECCIÓ CIVIL MUNICIPAL PER  
..... EN EMERGÈNCIA/ EMERGÈNCIA 1/EMERGÈNCIA 2**

(enviar-ho al **CECAT** per correu electrònic)

....., alcalde/ssa de Vinaixa, pels poders que tinc,

**DECLARO:**

ACTIVAT el Pla de protecció civil municipal, a causa de/d' .....

CONSTITUÏT el **Comitè d'Emergències**.

Les **mesures** previstes són:

- 
- 

.....

Alcalde/ssa

de Vinaixa, de/d'

de 202

**NOTIFICACIÓ DE DESACTIVACIÓ DEL PLA DE PROTECCIÓ CIVIL MUNICIPAL PER  
.....**

(enviar-ho al **CECAT** per correu electrònic)

....., alcalde de Vinaixa, pels poders que tinc, ja que ha desaparegut tot el risc,

**DECLARO:**

DISSOLT el **Comitè d'Emergències**.

DESACTIVAT el Pla de protecció civil municipal, a causa de/d' ....., i la tornada a la normalitat.

.....

Alcalde/ssa

de Vinaixa, de/d'

de 202

**3. MODEL DE BAN AMB UNA ORDRE D'EVACUACIÓ O DE CONFINAMENT**

<b>BAN – ORDRE D'EVACUACIÓ</b>
<p>L'Ajuntament comunica que s'ha d'evacuar la zona compresa:.....(especifiqueu el nom dels carrers / les zones)..... Seguiu les següents instruccions:</p> <ul style="list-style-type: none"> <li>• Aneu amb els vostres vehicles a..... (especifiqueu el trajecte o la ruta a seguir, si cal).....</li> <li>• Si no teniu un mitjà de transport propi, aneu a.....(especifiqueu l'adreça).....</li> <li>• Agafeu només el que sigui imprescindible (la documentació; la medicació, si en preneu; diners...). Si aneu carregats, l'evacuació no podrà ser tan ràpida i àgil com cal.</li> </ul>

<b>BAN – ORDRE DE CONFINAMENT</b>
<p>L'Ajuntament comunica que la població, barriada ....., ha de quedar-se confinada o tancada a casa seva. Seguiu les següents instruccions:</p> <ul style="list-style-type: none"> <li>• Tanqueu-vos a casa vostra; si sou al carrer, tanqueu-vos a l'edifici més pròxim.</li> <li>• Tanqueu les portes i les finestres.</li> <li>• Pareu els sistemes de ventilació i climatització.</li> <li>• Escolteu la ràdio: us anirem informant de la situació.</li> <li>• No sortiu de casa fins que us ho diguem nosaltres.</li> </ul>

**4. MODEL DE COMUNICAT D'AVÍS D'EVACUACIÓ O DE CONFINAMENT****COMUNICAT D'EVACUACIÓ**

*ATENCIÓ, ATENCIÓ: L'Ajuntament comunica que cal evacuar aquesta zona. Seguiu les següents instruccions:*

- Aneu, amb els vostres vehicles, a .....
- Si no teniu cap mitjà de transport, aneu a ..... , on us recollirem.
- Tanqueu bé les portes, les finestres i les persianes.

*A ....., podreu esperar fins que hagi passat el risc. Us mantindrem informats.*

**COMUNICAT DE CONFINAMENT**

*ATENCIÓ, ATENCIÓ: L'Ajuntament comunica a la població, barriada.....que ha de quedar-se confinada o tancada a casa seva. Seguiu les següents instruccions:*

- Tanqueu-vos a casa vostra, si sou al carrer a l'edifici més pròxim
- Tanqueu les portes i les finestres
- Pareu el sistema de ventilació i climatització
- Escolteu la ràdio: us anirem informant de la situació
- No sortiu de casa fins que us ho diguem nosaltres



## 8.2 ANNEX II. CONSELLS D'AUTOPROTECCIÓ PEL RISC

A continuació es presenten els principals consells d'autoprotecció pels diferents riscos.

Es pot consultar tota la informació actualitzada sobre què cal fer en cas d'emergència al web:

[http://interior.gencat.cat/ca/arees\\_dactuacio/proteccio\\_civil/consells\\_autoproteccio\\_emergencia](http://interior.gencat.cat/ca/arees_dactuacio/proteccio_civil/consells_autoproteccio_emergencia)

### RE02. Risc per Incendis Forestals

CONSELLS D'AUTOPROTECCIÓ PER A LA POBLACIÓ
<p><i>Si l'incendi s'acosta a casa teva:</i></p> <ul style="list-style-type: none"> <li>▪ En primer lloc, manté la calma.</li> <li>▪ Retira els objectes que es puguin cremar del voltant de la casa i també els mobles del jardí.</li> <li>▪ Tanca les finestres, els porticons, la trampa del tiratge de la xemeneia i les ampolles de gas de l'exterior. Evita que hi entrin espurnes.</li> <li>▪ Tingues a mà una llanterna perquè l'electricitat es pot tallar.</li> <li>▪ Facilita l'entrada dels equips de socors a la teva propietat.</li> <li>▪ En tot moment estigues atent a les indicacions dels responsables municipals, els bombers i la policia.</li> </ul> <p><i>En cas d'evacuació:</i></p> <ul style="list-style-type: none"> <li>▪ Tanca tota la casa.</li> <li>▪ Desconnecta la llum i el gas.</li> <li>▪ Perquè l'evacuació sigui ràpida i ordenada, agafa l'imprescindible (la documentació, diners i medicaments).</li> </ul> <p><i>Si l'incendi és a la teva porta:</i></p> <ul style="list-style-type: none"> <li>▪ Entra a casa amb tota la teva família i els animals domèstics i no l'abandonis fins que el foc no hagi passat.</li> <li>▪ Tanca totes les portes, tant les interiors com les exteriors, i les entrades de respiració i ventilació, per aturar qualsevol aspiració d'aire.</li> <li>▪ Desconnecta els subministraments de butà, gas natural, gasoil, etc.</li> <li>▪ Col·loca les mànegues del jardí de tal manera que arribin a qualsevol racó de la casa. Omple d'aigua la banyera, les piques, etc. i, si tens temps, treu les cortines.</li> <li>▪ No t'esveris encara que el fum penetri a la casa: posa tovalloles mullades sota les portes i ruixa-les sovint per evitar que s'escalfin.</li> <li>▪ Protegeix-te amb roba de cotó o llana, amb unes ulleres i un mocador moll.</li> <li>▪ Si el fum és espès, deixa els llums encesos per millorar la visibilitat i per facilitar que et trobin.</li> <li>▪ Deixa els documents i els objectes de valor dins el cotxe, al garatge, amb les portes tancades, per si has de fugir.</li> </ul> <p><i>Si ets a camp obert:</i></p> <ul style="list-style-type: none"> <li>▪ Allunya't del front del foc pels costats. És vital fugir en la direcció oposada a l'avenç del foc i del fum.</li> <li>▪ Entra a la zona ja cremada al més aviat possible.</li> <li>▪ Regula la respiració: unes inspiracions poc profundes i lentes, agafant l'aire de prop de terra, eviten inhalar el fum espès.</li> <li>▪ Si pots, mulla un mocador per tapar-te la cara i evita així els efectes nocius del fum.</li> <li>▪ No et refugiïs a pous ni coves, ja que l'oxigen pot acabar-s'hi ràpidament. Evita també les zones de pendent, els ports de muntanya i les valls estretes, perquè l'aire calent tendeix a pujar.</li> <li>▪ En cas de perill imminent, estira't de bocaterrosa.</li> </ul> <p><i>Si ets al cotxe:</i></p> <ul style="list-style-type: none"> <li>▪ Si hi ets a temps, busca un lloc arrecerat i atura't. Si el front del foc travessa la carretera, no surtis del vehicle, tanca els vidres i encén els fars perquè et puguin trobar entre el fum.</li> </ul>

**RE03. Risc per Inundacions**

<b>CONSELLS D'AUTOPROTECCIÓ PER A LA POBLACIÓ</b>
<p><b>Inundacions i forts aiguats</b></p> <p>La pluja d'intensitat forta caiguda en un temps breu pot provocar desbordaments o inundacions de rius, torrents, etc. La tardor és l'època de l'any en la qual aquest risc és més elevat a Catalunya.</p> <p><i>Recomanacions bàsiques:</i></p> <p>Escolta la ràdio (RNE, Catalunya Ràdio, ràdio local) per informar-te de la possibilitat de pluges intenses o riudes, de l'estat de les carreteres i, si s'escau, de les mesures de precaució i dels consells d'actuació que es donin a la població. Protegeix-te després que s'hagi anunciat que augmenta el nivell de les aigües.</p> <p><i>Què has de fer si ets dins de casa o d'un edifici:</i></p> <ul style="list-style-type: none"> <li>▪ Obturar les esclotxes de les portes, de les finestres i dels respiradors si l'edifici pot quedar afectat.</li> <li>▪ Conduir els animals domèstics a llocs alts i protegits.</li> <li>▪ Col·locar els documents importants, els objectes valuosos, els aliments i l'aigua potable als pisos alts.</li> <li>▪ Posar els productes perillosos en llocs protegits.</li> <li>▪ Desconnectar l'interruptor general de l'electricitat.</li> <li>▪ Posar-te a les zones altes, no baixar als soterranis.</li> </ul> <p><i>Què has de fer si ets a l'aire lliure:</i></p> <ul style="list-style-type: none"> <li>▪ Allunyar-te dels ponts, les rieres, els torrents o les zones inundables.</li> <li>▪ No estacionar el cotxe als ponts, ni al costat de rius o zones inundables; tampoc s'hi ha d'acampar, per evitar l'arribada per sorpresa d'una crescuda d'aigua o d'una riuada, que et podria arrossegar.</li> <li>▪ Circular preferentment per rutes principals i autopistes i moderar la velocitat.</li> <li>▪ No creuar mai amb un vehicle guals que salvin barrancs o altres trams de carretera si estan inundats ja que la força de l'aigua podria arrossegar-te.</li> <li>▪ Si tens problemes de visibilitat a causa de la pluja, aparca al voral i senyalitza la teva situació.</li> <li>▪ Allunya't de la base dels turons per evitar que t'atrapi l'aigua que baixa pels vessants i que sovint arrossega fang, restes d'arbres i pedres. Vés a les parts més altes de la zona on et trobis per evitar les riudes.</li> </ul>
<p><b>Tempestes elèctriques</b></p> <p>Les tempestes són borrasques locals intenses, provocades per cúmuls nuvolosos. Els vendavals i llamps que ocasionen poden provocar danys i, sobretot, la pedra pot afectar l'agricultura.</p> <p><i>Recomanacions bàsiques:</i></p> <ul style="list-style-type: none"> <li>▪ Refugia't dins de casa o d'un edifici.</li> <li>▪ Tanca les portes i les finestres.</li> <li>▪ Escolta els butlletins meteorològics de la ràdio.</li> <li>▪ No deixis res a fora de la casa quan s'anuncii una tempesta: entra tots els objectes que el vent es pugui emportar ja que podrien convertir-se en projectils perillosos.</li> <li>▪ Desconnecta l'interruptor general de l'electricitat.</li> <li>▪ No telefonis, deixa les línies lliures per als equips de socors.</li> </ul>

**RE05. Risc per Nevades****CONSELLS D'AUTOPROTECCIÓ PER A LA POBLACIÓ EN CAS DE RISC DE NEVADES****1) ABANS QUE ARRIBI L'HIVERN:****• A l'habitatge cal tenir preparat el material següent:**

- Un transistor i piles de recanvi (renoveu-les periòdicament), per poder escoltar les previsions meteorològiques.
- Llanternes, fanals de càmping, espelmes,...
- Emmagatzemar aliments amb calories, combustibles i productes de neteja.
- Una farmaciola de primers auxilis i medicaments que prenguin de forma habitual o esporàdica els membres de la família.
- Roba i calçat adient per a les baixades de temperatura i les nevades.

**• Cal revisar:****▪ A l'habitatge**

- Tots els punts de l'habitatge on hi hagi entrades d'aire de l'exterior: finestres, portes,.... Cal protegir-les amb una cinta adhesiva que aïlli.
- L'estat dels teulats i de les baixades d'aigua.
- Les branques dels arbres, cal podar-les si són massa llargues per evitar que es trenquin (poden perjudicar les línies elèctriques del costat).
- Procureu-vos combustible per a la calefacció.

**▪ En el vehicle:**

- Disposar de cadenes (en bon estat), llanterna, manta de viatge.
- Comprovar l'estat de les bateries, el dipòsit de benzina, les llums, els frens, els pneumàtics, la calefacció, el parabrises,...amb la finalitat de mantenir el vehicle per a les condicions de l'hivern.

**2) EN SITUACIÓ DE RISC IMMINENT O DURANT LA NEVADA****• Informeu-vos de les previsions meteorològiques:**

- Mitjans de comunicació.
- Servei Meteorològic de Catalunya (METEOCAT).
- Instituto Nacional de Meteorologia (INM).

**• Si sou a casa o en un edifici cal que:**

- Escolteu la ràdio: Catalunya ràdio, Radio Nacional d'Espanya, emissores locals. Esteu atents a la informació meteorològica i a les consignes de les autoritats.
- Feu un ús correcte de la calefacció.
- Desconnecteu els aparells elèctrics no necessaris.
- Consumiu els queviures de manera racional.
- Eviteu tenir estufes de llenya, carbó o gas i brasers a llocs tancats on no es renovi l'aire, hi ha perill d'enverinament.
- Vigileu les canonades d'aigua, cal mantenir un rajolí constant a les aixetes per evitar que es congelin. En les calefaccions cal emprar anticongelant, si s'escau.
- No telefoneu, cal deixar les línies lliures per als equips de socors.
- No deixeu sortir al carrer a les persones d'edat avançada ni als/les nens/es.

**• Si heu de sortir al carrer o sou fora:**

- Abrugueu-vos bé si heu de passar molt temps fora: Cal dur peces de roba lleugeres, una sobre l'altra. Evitar dur roba ajustada. Cal permetre que l'aire circuli i actuï com a aïllant. Les manyoples proporcionen més calor que els guants.
- Protegiu-vos sobretot la cara i el cap. Eviteu que l'aire fred us entri directament als pulmons.
- Eviteu fer exercicis físics excessius, ja que el fred fa una pressió extra sobre el cor i es corre el perill de patir un atac cardíac o de fer mal a l'organisme.
- Si no és imprescindible, eviteu sortir al carrer si fa vent i neva ja que disminueix la visibilitat.

**• Si heu d'agafar el cotxe:**

- Cal equipar-lo.
- Cal planificar la sortida, conèixer la previsió meteorològica de la zona per on s'ha de circular, les rutes i ells llocs on refugiar-se en cas de tempesta (pobles, refugis, hotels de carretera,...).
- Si heu d'emprendre un viatge cal dur dins el cotxe com a mínim: ràdio, pala, corda, roba

**CONSELLS D'AUTOPROTECCIÓ PER A LA POBLACIÓ EN CAS DE RISC DE NEVADES**

- d'abric, aliments rics en calories (xocolata, fruits secs,..).
- Cal conèixer abans de començar el viatge les rutes per on circular
  - Eviteu les rutes difícils, com les carreteres i els ports de muntanya.
  - Circuleu per les vies principals i autopistes.
  - Si la ruta és perillosa torneu endarrera o cerqueu refugi.
  - Procureu no viatjar sol.
  - Cal que poseu les cadenes a les rodes motrius del cotxe en cas de neu o de glaç. En aquest cas escolliu un lloc que no interrompi la circulació dels altres vehicles.
  - No avanceu als altres vehicles si les condicions no són favorables.
  - Porteu el cinturó posat, els nens i les nenes han d'estar ben asseguts/des a les seves cadires.
  - Desconfieu dels indrets amb ombres, dels ponts, dels viaductes i de les interseccions ja que pot haver-hi gel.
  - Sempre que sigui possible eviteu agafar el cotxe, sobretot si és de nit.
- **Si el temporal us agafa dins del cotxe:**
- Intenteu cercar refugi.
  - Sinó trobeu refugi quedeu-vos dins el cotxe, els pneumàtics actuen com a aïllant del fred.
  - Deixeu la calefacció posada i la finestra una mica oberta.
  - No us adormiu amb el motor en marxa.
  - Manteniu net de neu el tub d'escapament.
  - No empreu les marques deixades per altres vehicles, és millor avançar per neu verge.
  - Si hi ha gel no trepitgeu el fre.
  - Inicieu la marxa lentament, si el vehicle patina, desaccelereu.
  - Si baixeu un pendent, manteniu una distància superior a la normal.

**RE04. Risc en el transport de mercaderies perilloses**

<b>CONSELLS D'AUTOPROTECCIÓ PER A LA POBLACIÓ EN CAS DE RISC D'ACCIDENT EN EL TRANSPORT DE MERCADERIES PERILLOSES</b>
<p>El transport de mercaderies perilloses pot comportar riscos greus per a les persones i el medi ambient si es produeix un accident durant el transport o la distribució.</p> <p><i>Recomanacions bàsiques:</i></p> <p>Els vehicles que transporten mercaderies perilloses porten unes plaques de color taronja amb unes xifres que indiquen la substància que transporten.</p> <p><i>En cas de produir-se un accident:</i></p> <ul style="list-style-type: none"> <li>▪ Assenyala i abalisa l'accident. Assenyala davant i darrere: a la carretera s'han d'utilitzar els llums i els triangles de senyalització o bé hi ha d'haver persones apostades als llocs adequats.</li> <li>▪ Mantén-te a distància del lloc de l'accident.</li> <li>▪ Avisa els serveis d'urgència.</li> <li>▪ Precisa el lloc i la naturalesa de l'accident, el nombre aproximat de víctimes i el tipus de danys materials i, si és possible, el nombre que indica la placa taronja del vehicle.</li> <li>▪ No fumis.</li> <li>▪ No toquis els ferits llevat que es cali foc.</li> </ul>

**RE09. Risc sísmic**

<b>CONSELLS D'AUTOPROTECCIÓ PER A LA POBLACIÓ EN CAS DE RISC SÍSMIC</b>
<p><u>Si us trobeu a casa:</u></p> <ul style="list-style-type: none"> <li>▪ Refugieu-vos sota una taula sòlida o bé en un angle de la paret.</li> <li>▪ No fugiu durant la sacsejada, molta gent és víctima de la caiguda d'objectes.</li> <li>▪ No agafeu l'ascensor.</li> <li>▪ Si sou al carrer: <ul style="list-style-type: none"> <li>- Allunyeu-vos dels edificis, si no podeu refugieu-vos en un portal.</li> <li>- Si sou al vehicle quedeu-vos dins, lluny de tot allò que perilli de caure.</li> </ul> </li> </ul> <p><u>Després de la sacsejada</u></p> <ul style="list-style-type: none"> <li>▪ Escolteu la ràdio i seguiu les instruccions de les autoritats.</li> <li>▪ Tanqueu les connexions d'aigua i gas. No utilitzeu l'ascensor.</li> <li>▪ Evacueu l'edifici i emporteu-vos la documentació, roba d'abric i els vostres medicaments indispensables.</li> <li>▪ Dirigiu-vos a un lloc aïllat i protegit de la caiguda d'objectes. Aneu pel mig del carrer, vigilant les vores i el que pugués caure.</li> <li>▪ Eviteu les zones costaneres, ja que hi pot haver perill de grans onades (sisme submarí).</li> </ul>

**RE11. Risc per Ventades****CONSELLS D'AUTOPROTECCIÓ PER A LA POBLACIÓ EN CAS DE RISC PER VENTADES**Si us trobeu a casa:

- Tanqueu i assegureu portes, finestres, persianes i tendals.
- Eviteu deixar testos o altres objectes no estàtics a les façanes i terrasses i recolliu la roba dels estenedors.

Si us trobeu a l'exterior

- No pugueu a llocs alts i exposats al vent, com ara bastides o altres construccions.
- Eviteu els parcs, els jardins i les zones boscoses. Si sou en una zona arbrada, vigileu amb els arbres que puguin caure i eviteu totes les activitats amb foc. Tingueu en compte també la proximitat dels arbres als edificis: el vent els podria fer caure.
- Quan hi hagi temporal amb grans onades, no accediu als punts del litoral afectats pel fort onatge o als llocs on les onades trenquin amb força, allunyeu-vos d'espigons, esculleres i passejos marítics.

Si heu de conduir

- Consulteu les prediccions del temps i l'estat de les carreteres. Si es preveuen vents forts, eviteu desplaçar-vos per carretera.
- Si és imprescindible desplaçar-vos, alentiu la marxa i tingueu molta precaució perquè us podeu trobar obstacles a la via.

Si feu una activitat de lleure

- Aneu amb compte a practicar esports a l'aire lliure.
- Al mar, no navegueu i vigileu amb els amarratges de les embarcacions. No passegeu per les esculleres o els espigons o les zones properes.
- A la muntanya, extremeu les precaucions i no us apropau ni passegeu pels penya-segats. Tingueu en compte que el vent pot arrossegar objectes voluminosos ( per exemple, pedres per un pendent pronunciat) i afavorir l'acumulació de neu, amb l'augment consegüent del perill d'allaus.

**CONSELLS GENERALS****CONSELLS D'AUTOPROTECCIÓ PER ALS ACTUANTS**

- Observa els consells precedents: consells generals d'autoprotecció per a la població.
  - Informa't de la zona segura, on has d'actuar. No entris a cap zona de la qual no coneguis el risc.
  - Informa't periòdicament de la situació.
  - Estigues atent a la previsió meteorològica.
  - La roba i el calçat han de donar-te protecció. Vesteix i calça adequadament.
- NO T'ARRISQUIS INÚTILMENT!**

### 8.3 ANNEX III. ACTUACIÓ EN CAS D'EMERGÈNCIES ASSOCIADES A MALALTIES TRANSMISSIBLES EMERGENTS D'ALT RISC POTENCIAL

#### » **FUNCIONS DE LES AUTORITATS DE PROTECCIÓ CIVIL LOCALS**

Els alcaldes i alcaldesses, com a autoritats de protecció civil municipal, tenen responsabilitats pel que fa a les funcions de protecció civil en el seu municipi, i per tant, en el cas d'emergències associades a malalties transmissibles amb alt risc potencial, han de desenvolupar especialment les funcions del grup logístic com són les següents:

- Fer un seguiment i prestar atenció de les persones en situació d'aïllament.
- Fer seguiment dels proveïdors de subministraments bàsics i comprovar que apliquen els seus plans de contingència i es dona servei de manera continuada.
- Facilitar recursos per assegurar la continuïtat dels serveis bàsics i l'atenció general a la població

Us recordem que les funcions dels Director o directora municipal que hauria de ser l'alcalde o alcaldessa o la persona en qui delegui son:

- Declarar l'activació i la desactivació del Pla.
- Informar i coordinar-se amb el Comitè de Direcció del Pla d'actuació del PROCICAT, a través del CECAT.
- Exercir la direcció i el comandament superior i la coordinació i inspecció de tots els serveis i recursos afectes al pla municipal i de les actuacions que es facin, sens perjudici de les funcions que corresponen al/a la Director/a del Pla autonòmic.
- Convocar el Comitè d'Emergències municipal.
- Constituir el CECOPAL i exercir-ne la direcció superior.
- Dirigir i coordinar, en el terme municipal, les actuacions adreçades a informar i protegir la població, en contacte permanent amb el/la Director/a del Pla autonòmic.
- Coordinar la integració dels recursos municipals adscrits als grups d'actuació del Pla autonòmic.
- Requerir les entitats privades i els particulars per a la prestació de la col·laboració necessària.
- Dirigir i coordinar, en general, l'execució de les funcions encomanades al municipi.

Cal fer seguiment i complir de forma prioritària les disposicions d'urgència i indicacions que es donin des de Salut així com també d'altres que puguin sorgir amb caràcter urgent des d'altres Departaments de la Generalitat per tal de facilitar les restriccions o ordres que s'emetin per al control de la malaltia.

## » **PAUTES D'ATENCIÓ A LES PERSONES AÏLLADES**

### **Perfil de les persones afectades en situació de risc:**

Els responsables sanitaris han establert que persones amb sospita o amb confirmació d'haver estat infectats pel Coronavirus amb simptomatologia lleu i que reuneixin una sèrie de requisits previs puguin estar aïllats al seu domicili. Els requisits establerts recullen tant aspectes sanitaris com socials (disponibilitat d'espai, telèfon, absència de persones amb situació de risc).

Tot i que el seguiment sanitari es farà a través del Salut, des dels Serveis Socials es pot reforçar el seguiment de les persones aïllades que presentin perfils de vulnerabilitat, com per exemple:

- Gent gran
- Persones amb discapacitat o persones dependents
- Persones amb malaltia crònica
- Persones amb malaltia mental
- Famílies amb menors
- Adults amb persones dependents a càrrec
- Persones que com a conseqüència del confinament /aïllament veuen afectada la seva situació i entorn familiar

En aquests casos caldrà realitzar un seguiment més acurat per evitar situacions de risc o desatenció, tenint en compte altres **variables que poden agreujar la situació d'aïllament** com són: la manca de xarxa familiar i/o social, la manca de recursos econòmics, les situacions de precarietat laboral i la manca d'habitatge o habitatge precari.

Es considera una situació **greu o d'alta complexitat** aquella en que les persones aïllades presentin perfils de vulnerabilitat i a més existeixin variables que puguin agreujar la situació d'aïllament.

Els casos greus i/o d'alta complexitat són d'atenció prioritària, motiu pel qual una vegada siguin detectats, caldrà que el municipi posi els mitjans necessaris per tal d'atendre'ls urgentment. Si la situació superés la capacitat de gestió del municipi ja sigui per l'elevat nombre d'afectats o per la manca de recursos, aquest es posarà en contacte amb el CECAT per tal de rebre suport i assessorament.

### **Necessitats de les persones afectades:**

Les principals necessitats de les persones aïllades són:

- Informació del seu estat i el de les persones del seu entorn
- Cobertura de necessitats bàsiques: Alimentació, higiene, medicació, maneig de residus...
- Suport per realitzar activitats imprescindibles a l'exterior.



- Suport emocional: contenció emocional en les situacions d'ansietat vinculada a la situació d'aïllament o de pèrdua sobtada o inesperada
- Allotjament: allotjament adaptat per persones amb discapacitat i dependència.
- Cura de les persones amb dependència
- Comunicació amb l'exterior
- Atenció dels animals de companyia

### **Recursos necessaris:**

Els principals recursos necessaris per garantir una atenció de qualitat són:

- Àpats a domicili i compra d'alimentació.
- Medicaments.
- Continuitat dels serveis d'atenció domiciliària de les persones amb dependència.
- Allotjament : amb o sense adaptació.
- Professionals per realitzar suport emocional.
- Comunicacions
- Cobrir necessitats dels animals de companyia.

Per tant, cal tenir identificades les entitats disponibles en el territori que poden donar resposta o col·laborar en satisfer cadascuna de les necessitats.

### **Seguiment de casos d'aïllament:**

En funció de la situació individual de les persones aïllades i dels recursos disponibles, s'establirà quina serà la periodicitat de seguiment dels casos en cada cas per part dels municipis.

Per tal de fer el seguiment de la situació general al territori i poder fer-ne una avaluació, es recomana que els municipis recullin les dades de persones aïllades en la mesura que sigui possible i les facin arribar setmanalment a la DGPC a través de CECAT. La informació mínima a proporcionar per cada afectat és la següent:

- Edat
- Sexe
- Atencions que es realitzen

Es recomana que els municipis vetllin per la coordinació entre els Treballadors Socials del municipi i els treballadors socials de l'Àrea Bàsica de Salut.

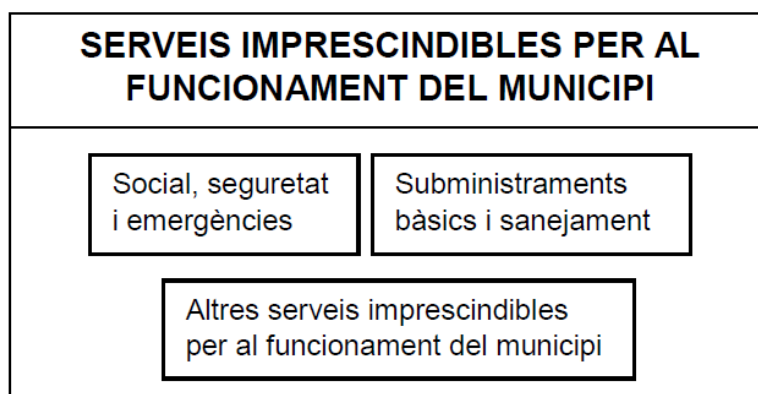
En el cas que per part del municipi es detectés una situació greu i/o d'alta complexitat que superés la capacitat de gestió del municipi, aquesta seria derivada a CECAT.

## » **CONTINUÏTAT DE SERVEIS ESSENCIALS**

Pel que fa a la continuïtat de serveis essencials la DGPC constituirà una mesa de seguiment amb els principals proveïdors de subministraments i les diferents entitats que els engloben.

La funció d'aquesta taula serà anticipar possibles disfuncions dels diferents sistemes i garantir que els proveïdors apliquen amb agilitat els seus plans de contingència per tal de minimitzar les afectacions.

El municipi, com a ens responsable de la prestació de tota una sèrie de serveis al ciutadà, entre els quals hi ha el servei de protecció civil, ha de preparar-se per poder garantir la continuïtat en la prestació d'aquests serveis. Com a serveis imprescindibles per al funcionament del municipi, es consideren els següents:



- **Serveis socials, seguretat i emergències:** agrupa els serveis necessaris per a atendre la població afectada per una emergència associada a una malaltia transmissible emergent d'alt risc i, en general, els elements necessaris per gestionar les emergències (centres de coordinació, comunicacions...). Des del punt de vista municipal, es concreten els tipus i subtipus següents:
  - Serveis socio-sanitaris:
    - Centres socio-sanitaris de la xarxa pública i privada
    - Serveis socio-sanitaris de l'administració local (teleassistència, ...)
  - Serveis de seguretat ciutadana:
    - Polícies Locals
    - Seguretat privada d'edificis públics
  - Serveis de salvament, prevenció i extinció d'incendis
  - Serveis de Protecció Civil i logístics:
    - Personal de serveis de Protecció Civil
- **Subministraments bàsics i sanejament:** agrupa la producció, transport i distribució d'aigua, gas, electricitat, recursos energètics (combustibles), d'aliments de primera necessitat i medicaments. Inclou també la recollida i tractament de residus urbans i d'aigües residuals. Es concreten els tipus i subtipus següents:
  - Subministrament de recursos vitals:

- Aigua potable
- Aliments primera necessitat
- Medicaments (especialment els considerats vitals en els tractaments)
- Subministrament de recursos energètics:
  - Electricitat
  - Gas
  - Combustibles per a transport col·lectiu i vehicles motor (producció, distribució i subministrament, benzineres), prioritzant els operatius d'emergència.
- Recollida i tractament de residus sòlids urbans
- Tractament d'aigües residuals
- **Altres serveis imprescindibles pel funcionament del municipi:** engloba la resta de serveis necessaris per al desenvolupament de les activitats. Es concreten els tipus i subtipus següents:
  - Transport:
    - Xarxa d'autobusos municipals
  - Comerç
  - Administració pública i serveis d'atenció al ciutadà:
    - 010
    - Oficines d'atenció al ciutadà.
    - Altres serveis de l'administració pública.
  - Ensenyament:
    - Llars d'Infants del sistema públic i privat.
    - Centres d'ensenyament infantil i primària.
    - Centres d'ensenyament secundari:
  - Serveis funeraris

**Preventivament**, es preveuen tota una sèrie d'actuacions que garanteixin el mínim de personal necessari per la prestació dels serveis anteriors, ja sigui de forma directa o indirecta. Entre aquestes actuacions cal assenyalar:

- Identificar els elements vulnerables del municipi i les possibles necessitats.
- Conèixer els mitjans i recursos del municipi i proveir-se dels que requereixi addicionalment.
- Organitzar els voluntaris municipals.
- Determinar les instal·lacions que poden veure afectada la seva activitat.
- Preveure sistemes d'organització i reforç del personal, per cobrir les baixes.
- Garantir el compliment de les mesures profilàctiques que determinin les autoritats sanitàries

**A més**, cal que l'Ajuntament s'encarregui del seguiment de la capacitat de prestació dels diferents serveis. Per fer aquest seguiment de manera homogènia, s'estableixen els llindars següents:

- **Nivell 1:** en aquells casos en què el percentatge de treballadors disponibles permet prestar el servei en condicions de normalitat. De forma simplificada, s'assumeix que el nivell 1 es correspon amb el valor superior al 75% de la plantilla disponible.
- **Nivell 2** o de serveis mínims: en aquells casos en què el percentatge de treballadors disponibles no permet un servei o activitat en condicions de normalitat però sí que permet mantenir una activitat de serveis mínims que cobreix especialment les franges de major demanda de servei. De forma simplificada, s'assumeix que el nivell 2 es correspon amb valors entre el 50 i el 75% de la plantilla disponible.
- **Nivell 3** o d'incapacitat en el servei: en aquells casos en què el percentatge de treballadors disponibles no permet ni tal sols condicions de serveis mínims i per tant es considera no operatiu. De forma simplificada, s'assumeix que el nivell 3 es correspon amb valors inferiors al 50% de la plantilla disponible.

La definició dels nivells tindrà en compte bàsicament el percentatge de la plantilla habitual disponible. Caldrà tenir en compte també:

- El nombre mínim de personal laboral estrictament necessari per al desenvolupament en condicions de normalitat de l'activitat, per tant, la capacitat d'acumulació de tasques.
- El personal disponible de reforç (borses de treball, suplències, ...) i la possibilitat de concentrar els períodes de descans habituals quan aquests siguin superiors als de cap de setmana (per exemple, activitats on es treballa alternativament 4 dies i es descansen 3 o similars)
- Les activitats que es poden realitzar mitjançant teletreball o que poden minimitzar la presència dels treballadors a les oficines a unes hores o dies concrets.
- Les operacions i manteniments menors que es poden suprimir per a reforçar els manteniments principals i les operacions bàsiques de l'activitat.
- La cadència, inferior a l'habitual que permeti igualment mantenir un bon servei en condicions de "*quasi normalitat*" (per exemple, recollida d'escombraries cada dos dies en comptes de diàriament).

Caldrà que per a aquesta valoració es tingui també en compte el potencial increment en la demanda dels serveis o activitats com a resultat de l'emergència associada a la malaltia transmissible emergent d'alt risc, especialment en tot allò relacionat amb l'àrea assistencial i d'atenció al ciutadà.

Caldrà que els municipis prevegin l'avís al CECAT, quan es produeixi algun canvi rellevant en el nivell d'operativitat, tant en nivell ascendent com descendent.

» **CHECKLIST**

A continuació s'adjunta un checklist per tal de facilitar el seguiment del grau de prestació dels serveis bàsics municipals.

**El coordinador municipal de l'emergència avisarà al CECAT, quan com a conseqüència de l'emergència associada a la malaltia transmissible emergent d'alt risc, es produeixi algun canvi en el nivell d'operativitat tant en nivell ascendent com descendent.**

<b>SERVEIS IMPRESCINDIBLES PER AL FUNCIONAMENT DEL MUNICIPI</b>	<b>Nivell 1</b>	<b>Nivell 2</b>	<b>Nivell 3</b>
Salut, Seguretat i Emergències			
Centres i Recursos i Socials i Sanitaris			
Policia Local			
Protecció Civil Municipal			
Altres			
Subministraments Bàsics i Sanejament			
Aigua			
Neteja i recollida de residus			
Enllumenat públic			
Serveis de manteniment via pública			
Altres			
Altres Serveis Imprescindibles per al Funcionament del Municipi			
Transport col·lectiu			
Administració municipal			
Llars d'Infants i escoles (xarxa pública, si escau)			
Serveis Funeraris			
Serveis veterinaris			
Altres			

Per als serveis que no són responsabilitat del municipi (per exemple, el subministrament elèctric, d'aliments, etc), aquest haurà d'avisar el **CECAT** indicant la qualitat o el nivell de servei prestat i no tant la plantilla disponible atès que no depenen directament del municipi.

<b>SERVEIS IMPRESCINDIBLES PER AL FUNCIONAMENT DEL MUNICIPI</b>	<b>Nivell Òptim</b>	<b>Nivell Serveis Mínim</b>	<b>Nivell Crític</b>
Subministraments Bàsics i Sanejament			
Aliments			
Combustible			
Gas			
Electricitat			
Farmàcies			
Altres			
Altres Serveis Imprescindibles per al Funcionament del Municipi			
Comerç			
Finances (xarxa de caixes i bancs)			
Llars d'Infants i escoles (xarxa privada)			
Comunicacions (telefonía, ràdio i televisió, correu,...)			
Altres			

**» RECOMANACIONS GENERALS D'ACTUACIÓ PER ALS MUNICIPIS**

- Activació del pla de protecció civil municipal, que serà a proposta de l'alcalde/essa.
- Qualsevol canvi de fase del pla serà comunicada al CECAT, de la Direcció General de Protecció Civil. S'enviarà periòdicament l'afectació als seus serveis i/o quan aquests canviïn substancialment i es farà petició de recursos quan sigui necessari.
- Recollir la informació sanitària i d'emergències i transmetre a la població les ordres, els consells, les recomanacions i les prohibicions que es determinin adoptades pel municipi. Per tant cal preveure la forma, bans, mitjans de comunicació, etc., de fer arribar aquesta informació a la població. Les recomanacions i les prohibicions es realitzaran segons les indicacions del Departament de Salut.
- Tenir previstes ordres per activació de personal i/o d'expropiació per si fos necessari. Cal recordar que disposar d'un pla activat permet la requisita d'acord a la Llei de protecció civil.
- Tenir previstes ordres de tancament de centres (escoles, casals d'avis, etc.,) i prohibició d'actes multitudinaris (concerts, teatres, activitats esportives...) així com la forma de fer arribar les ordres a la població o als organitzadors.
- Preveure espais o àrees de transferència de mercaderies i punts per la recollida de menjar, medicaments, etc., per barris o zones, en el cas que algunes zones haguessin de quedar tancades o aïllades.
- Preveure els tancaments de zones d'aïllament, i els passos d'entrada o sortida a aquestes zones, sobretot garantint l'accessibilitat a serveis bàsics o essencials que puguin quedar a dins (hospitals, CAPs, benzineres, farmàcies...).
- Als espais amb equipament compartit caldrà sotmetre'ls a una especial neteja o desinfecció en els canvis de torn.
- Evitar que el personal clau en la continuïtat dels serveis municipals coincideixi en els mateixos torns, reunions, etc.
- Es recorda que el personal que haurà d'estar en contacte i proper a malalts, o retirar-ne deixalles o fer servei de neteja, han de disposar de mascaretes de protecció FFP2 o FFP3, guants sanitaris i protecció ocular o facial per esquitxades.
- Des dels serveis socials cal reforçar el seguiment a persones especialment vulnerables sobretot si aquestes es troben en situació d'aïllament preventiu.
- Cal identificar altres entitats socials o voluntariats del municipi que puguin donar resposta i suport en cas de necessitat.
- Pels casos d'afectats per coronavirus o aïllats preventivament que estiguin en coneixement dels serveis socials es pot reforçar el seguiment preventiu telefònic des dels municipis en coordinació amb els serveis socio-sanitaris.
- Només en aquells casos que es consideri imprescindible una visita domiciliària per part de treballadors socials es demanarà la col·laboració dels professionals sanitaris, seguint les seves indicacions, i en cap cas s'intervindrà sense el material de protecció establert en cada cas.

- Cal reforçar els contactes amb empreses del municipi que puguin proveir recursos com avituallament i productes bàsics de primera necessitat: bolquers, paper higiènic, sabó, piles, etc. (productes de supermercat). També amb aquelles empreses que puguin actuar en el repartiment d'aquests productes.

#### » **ACTUACIONS A FER ALS CENTRES DE TREBALL MUNICIPALS**

De forma resumida, es destaquen les actuacions següents:

- Aplicar els procediments d'actuació en cas que es determini que existeix un cas entre el personal propi i/o entre la població del municipi. El procediment d'actuació consistirà a adoptar les mesures que es considerin en cada cas.
- Utilitzar mitjans telemàtics per continuar treballant des de casa (per al personal per al qual no és imprescindible la presència física al seu lloc de treball).
- Comprovar que les dependències de l'Ajuntament tenen un bon sistema de ventilació que contribueixi a una de les mesures d'autoprotecció habituals (ventilació dels edificis).
- Formar als treballadors sobre les mesures d'higiene personal i en l'ús d'equipaments compartits (vehicles, ordinadors, telèfons, ...).
- Repartir, si escau en funció de les característiques de la situació, guants d'un sol ús entre el personal.
- Preveure una neteja d'aquell maquinari de treball compartit (impressores, fotocopiadores,...) abans de la seva utilització per nou personal. Es llençaran els papers i guants en contenidors amb tapa que han de ser buidats i desinfectats diàriament.
- Respectar la distància mínima d'un metre durant l'atenció al públic, per evitar el contagi del virus.
- Addicionalment, per a feines fora del centre de treball on no és possible la neteja de mans amb aigua i sabó, poden utilitzar-se productes amb solució alcohòlica.
- Consultar les recomanacions adients per a contrarestar l'efecte de la pandèmia, a les pàgines web habilitades per les autoritats sanitàries.
- Consultar les recomanacions orientades a les empreses per a la planificació de les mesures d'emergència en cas de pandèmia, a la pàgina web del Departament de Treball de la Generalitat.

#### » **ACTUACIONS ESPECÍFIQUES AL CENTRE RECEPTOR D'ALARMES I A ALTRES CENTRES D'ATENCIÓ TELEFÒNICA**

Aquest tipus de centres de treball impliquen diferents torns de treball, de manera que el personal comparteix els mateixos equips de treball: telèfons, auricular, ordinadors... Per aquest motiu, s'estableixen recomanacions preventives addicionals, entre les que destaquen les següents:

- Repartiment, si s'escau, de guants d'un sol ús per a la neteja de l'equipament de la Sala.
- Reforçar el sistema de ventilació, assegurar l'ús personal i intransferible d'equips (emissores, telèfons, mans lliures, teclats,...) o assegurar la seva neteja abans de cada canvi de torn per evitar que quedin possibles partícules d'usuaris portadors. Les neteges poden ser amb papers humits amb solucions alcohòliques. Es llençaran els papers i guants en contenidors amb tapa que han de ser buidats i desinfectats diàriament.



- Una estona abans del canvi de guàrdia es podrien fer les següents actuacions a la Sala:
  - Si és possible, desviar el telèfon a alguna sala adjacent que serveixi de sala intermèdia entre l'entrada i la sortida a la sala principal.
  - Realitzar la neteja de la sala i ventilar-la (obrir finestres, activar ventiladors al màxim, etc.) (Les persones que finalitzen la guàrdia ja no tornen a entrar a la sala, es deixa tot apuntat al registre d'incidències o en algun mitjà similar i es marxa; desviant altre cop el telèfon a la sala abans de sortir)
  - Els relleus entren directament a la sala annexa a la sala principal.
  - Tant el personal sortint com el personal entrant passa a rentar-se les mans amb aigua i sabó a la sortida i entrada a la sala. També cada cop que s'entri o se surti de la sala per períodes de descans curts o per necessitats higièniques, es procedirà al rentat de mans amb aigua i sabó.
  - Mentre duri la possibilitat de contagi, dinar o sopar a zones no comunes. Caldrà rentar els recipients i utensilis utilitzats en el moment que es facin servir i deixar la porta oberta perquè es ventili.

#### » **ENLLAÇOS D'INTERÈS**

##### **Canal salut**

<http://canalsalut.gencat.cat/ca/inici/>

El Departament de Salut realitza actualitzacions contínues de documents on s'especifica les recomanacions relacionades amb:

Protecció individual de la població.

Centres de treball

Instruccions per realitzar l'aïllament.

##### **CatSalut Respon**

<http://sem.gencat.cat/ca/061CatSalutRespon/>

##### **Organització Mundial de la Salut**

<https://www.who.int/emergencies/diseases/novel-coronavirus-2019>

##### **Ministerio de Sanidad, Consumo y Bienestar Social**

<https://www.mscbs.gob.es/>